



MANFRED FENZL / BODO MÜLLER

**VOM RHEIN ZUR NORD- UND OSTSEE** Flüsse und Kanäle zwischen Ems u. Elbe  
**VON BERLIN ZUR MÜRITZ** Mit Mecklenburger Kleinseeplatte  
**VON DER ELBE ZUR MÜRITZ** Dömitz - Malchow - Waren/Müritz

**DIE MOSEL** Mit Saar, Saarkanal, Rhein-Marne-Kanal und Lahn  
 Mit durchgehend farbigen Plänen bieten diese Reisebegleiter detaillierte nautische Informationen zu Wasserständen, Pegeln, Fahrwasserbeschreibungen, technische Angaben zu Schleusen und Brücken, Liegemöglichkeiten in Yachthäfen und auf sicheren Liegeplätzen sowie zu Tankstellen u. Versorgungsmöglichkeiten.

☞ 224 Seiten, 130 Fotos, Kartenskizzen, gb., je EUR **30,80**




MANFRED FENZL

**DER RHEIN**

**Schaffhausen - Nordsee und zum IJsselmeer**

Mit seinem großen Format und durchgehend farbigen Plänen bietet dieser Reisebegleiter detaillierte nautische Informationen zu Wasserständen, Pegeln, Fahrwasserbeschreibungen, technische Angaben zu Schleusen und Brücken, Liegemöglichkeiten in Yachthäfen und auf sicheren Ankerplätzen sowie zu Tankstellen und Versorgungsmöglichkeiten.

☞ 176 Seiten, gebunden, 195 Farbfotos, EUR **45,30**



RALF SCHRÖDER

**RHEIN - MAIN - MOSEL**  
**Flusskreuzfahrten**

Dieser Bildband führt entlang der Flüsse zu den schönsten Orten und all den Sehenswürdigkeiten, die das Bild Deutschlands im Ausland nachhaltig geprägt haben. Neben dem deutschen Text enthält dieser Bildband auch englischsprachige Bildunterschriften.

☞ 136 Seiten, 145 Fotos, EUR **23,60**



DELIUS KLASING

**GEWÄSSERKARTE SAAR**

☞ 32 Seiten, 15 Fotos, farbige Faltkarte 1:65.000, EUR **16,40**

**GEWÄSSERKARTE MAIN / MAIN-DONAU-KANAL**

☞ 56 Seiten, 10 Fotos, farbige Faltkarte 1:65.000, EUR **16,40**

**GEWÄSSERKARTE MÜRITZ**

☞ 24 Seiten, 13 Fotos, farbige Faltkarte, EUR **16,40**

**GEWÄSSERKARTE BERLIN**

**Potsdam - Scharmützelsee**  
 ☞ 48 Seiten, 20 Fotos, farbige Faltkarte 1:65.000, EUR **16,40**

**COCKPIT-KARTE SCHLEI**

**Schleimünde über Maasholm, Missunde bis Schleswig**  
 ☞ 10 farbige Karten DIN A3, 1:65.000, EUR **28,80**



HEINZ SQUARRA

**MIT DEM BOOT** durchs Maintal EUR **27,90**  
**MIT DEM BOOT** durchs Moseltal EUR **24,90**  
**MIT DEM BOOT** durch Main-Donau-Kanal EUR **14,90**

Fahrwasserkarten (außer Rhein), Betonung, Schleusen, Bootshäfen, Liegestellen, Bunkerstationen und Straßentankstellen, Streckenerläuterungen, Versorgungsmöglichkeiten, Stadtbeschreibungen.

☞ Jeder Band: ca. 80 - 110 Seiten, spiralisiert;



JENNY MAY

**GENIESSER-GUIDE FÜR SKIPPER**

**Berlin und Potsdam**

Koehlers Genießerguide-Band 4 lädt Skipper und ihre Crews ein in das abwechslungsreiche Segelrevier Berlin und Potsdam. Nicht nur für Wassersportler gilt die preußische Architektur am Wasser der Unterhavel und ihrer Seen zwischen Berlin und Potsdam als Top-Anziehungspunkt. Ein maritimer Reiseführer nicht nur für Hauptstadtfans. Enthält zahlreiche Ausflugs-, Restaurant- und Ausstellungstipps.

☞ 168 Seiten, kartoniert, zahlreiche Farbfotos, EUR **20,50**



BERNHARD SCHOBINGER

**HAFENFÜHRER BODENSEE**

Dieser Binnengewässerführer bietet Skippern zahlreiche Informationen und touristische Tipps, dazu zweifarbige Hafenpläne und Hinweise zu 90 Häfen am Obersee, Untersee und Überlinger See. Die Texte führen zu Liegeplätzen vor historischen Kulissen und erläutern natürlich alle nautischen Besonderheiten des Bodensees.

☞ 168 Seiten, 90 Pläne, 70 Fotos, gebunden, EUR **30,80**

☞ **Sportbootkarten Satz 10 - Bodensee**, EUR **20,50**



DELIUS KLASING

**REVIERFÜHRER-DVD**

**DVD 1: Kieler Bucht und Rund Fünen**

**DVD 2: Mecklenburg-Vorpommern und Bornholm**

Die DVDs bestehen aus zwei Teilen: einem Videobeitrag mit nautischen und touristischen Informationen über die Region sowie einem ausführlichen nautischen Revierführer. Dabei kann in einer Übersichtskarte direkt der Hafen ausgewählt werden, über den man Informationen sucht.

☞ DVD, Laufzeit: 150 Minuten, je EUR **26,30**




VIDEOSAIL

**REVIERFÜHRER**

**MECKLENBURGISCHE SEENPLATTE**

Der Film zeigt Geheimtipps des Reviers, gibt aktuelle Infos über Einrichtungen rund um den Wassersport und führt zu den Mecklenburger Oberseen: Plauer See, Fleensensee, Jabelscher See, Kölpingsee, Müritz, Kleine Müritz sowie zu der Mecklenburgischen Kleinsenplatte.

☞ Video, Laufzeit: 55 Minuten, EUR **36,80**  
 DVD, EUR **40,90**



QUICK MARITIM

**TÖRNATLAS MECKLENBURGISCHE UND MÄRKISCHE GEWÄSSER**

☞ 92 Seiten, 72 Karten, Spiralbindung, EUR **25,70**

**PEENE, ODER UND USEDOM Törnplaner / TörnAtlas**

☞ 52 Seiten, kartoniert, Karten, Tipps, EUR **25,70**



ANDREAS SAAL / DORIS SAAL

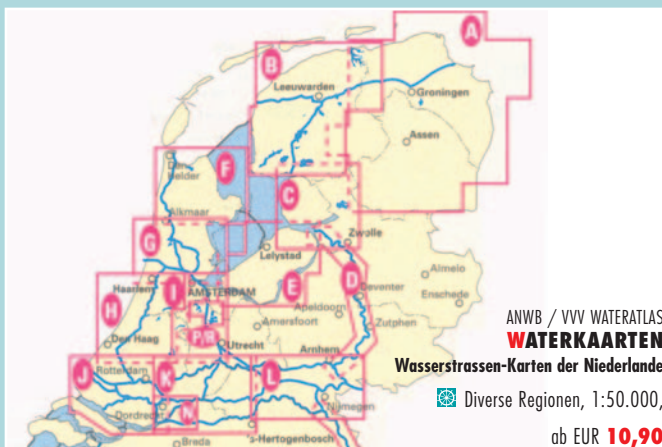
**TÖRNFÜHRER LAHN** EUR **30,80**  
**TÖRNFÜHRER MOSEL** EUR **30,80**  
**TÖRNFÜHRER NECKAR** EUR **30,80**  
**TÖRNFÜHRER ELBE** Teil 1: Von Schmilka bis Magdeburg EUR **30,80**  
**TÖRNFÜHRER ELBE** Teil 2: Von Magdeburg bis Lauenburg EUR **30,80**  
**TÖRNFÜHRER ELBE** Teil 3: Von Lauenburg bis Cuxhafen EUR **36,00**

Für die Planung und Durchführung eines maritimen Urlaubs sind diese Törnführer eine unentbehrliche Hilfe. Jeder Band enthält detaillierte Karten, umfangreiche Texte, wichtige Verkehrsvorschriften, Sportboothäfen, Slipanlagen, Tankstellen, Bootsservices sowie wichtige nautische und touristische Informationen.

☞ Jeder Band: ca. 60 Seiten



Benelux, Frankreich



ANWB / VVV WATERATLAS **WATERKAARTEN** Wasserstrassen-Karten der Niederlande Diverse Regionen, 1:50.000, ab EUR 10,90



IMRAY / LOUISE BUSBY / DAVID BROAD **INLAND WATERWAYS OF THE NETHERLANDS** Navigational details are provided for each waterway; comprising dimensions and obstacles to be expected, including service arrangements for bridges and locks. This is followed by details of over 300 stopping places across all twelve provinces; some which are large or popular harbours, and others which are off the beaten track. kartoniert, zahlreiche Abbildungen, EUR 59,50



ANDREA RAULF **BOOTSFERIEN IN BELGIEN UND HOLLAND** Die Seele baumeln lassen: Urlaubsreisen mit dem Hausboot gleichen Reisen in eine andere Welt. Es sind vor allem die Ruhe und die Langsamkeit, die sie zu einem einzigartigen Erlebnis machen. Dieses Buch präsentiert die schönsten Reviere in Belgien und Holland und zeigt zwölf Routen auf denen man sie genießen kann. 176 Seiten, kartoniert, 80 Abbildungen, EUR 16,50



ANGELIKA MASCHKE / HARALD BÖCKL **MIT DEM HAUSBOOT DURCH HOLLAND** Urlaub abseits ausgetretener Touristenpfade - mit dem Hausboot entdeckt man ein Land von einer ganz neuen Seite. Dieser Führer beschreibt die Fahrgelände und die Orte, man erfährt Wissenswertes über Kunst, Kultur und Kulinarisches der Region; breiter Raum ist den Berichten von Boots-Urlaubern gewidmet, die die einzelnen Reviere aus Ihrer persönlichen Sicht beschreiben. 160 Seiten, gebunden, s/w Fotos, Stadtpläne, EUR 14,00



MANFRED FENZL **FRIESLAND** Routen und Reviere zwischen Ems und IJsselmeer Mit einem Wasserstraßennetz von rund 1200 Kilometern Länge und mehr als 30 Seen sowie Erholungsgebieten bieten die niederländischen Provinzen Friesland, Groningen, Drenthe und Teile von Overijssel ein einzigartiges Wassersportrevier. Die gezeitenfreien Wasserwege sowie die großen und kleinen Seen bieten für längere Sommerfarn sowie für Kurzurlaube vielfältige Möglichkeiten. 192 Seiten, gebunden, 75 Pläne, 70 Fotos, EUR 30,80



MANFRED FENZL **DAS IJSELMEER** Noord-Holland • Randmeeren • Flevoland • Vecht • Eem In diesem beliebten Führer für Binnengewässer werden rund 60 Häfen und Marinas anhand von nunmehr farbigen Plänen und Fotos vorgestellt. Die für den Bootsurlauber wichtigen nautischen Informationen werden durch vielfältige Hinweise auf touristische Attraktionen und Tipps für den Landgang ergänzt. 200 Seiten, 90 Pläne, 80 Fotos, EUR 30,80



DSV VERLAG **DAS IJSELMEER** IJsselmeer, Markermeer, Randmeere Dieser gründlich recherchierte Führer stellt die Häfen und Marinas anhand farbiger Pläne und Fotos vor. Die wichtigsten nautischen Informationen werden durch vielfältige Hinweise auf touristische Ziele und Tipps für den Landgang ergänzt; 200 Seiten, 75 Pläne, 167 Fotos, EUR 25,60



SABINE ZANDER / ANDREA RAULF **BOOTSFERIEN IN FRANKREICH** Bretagne, Languedoc, Burgund, Cognac Ein Editorial führt den Reisenden in die Schönheiten des Landes und gibt allgemeine Hinweise über all das, was zum sicheren Befahren der Kanäle und Flüsse wichtig ist. Ein Anhang mit weiterführenden Literaturhinweisen, Adressmaterial und einem kleinen Sprach- und Gastronomieführer schließt jeden Band ab. 176 Seiten, kartoniert, 80 Farbabbildungen, EUR 16,50



STÜRTZ VERLAG **MIT DEM HAUSBOOT DURCH FRANKREICH** Hier eine romantische Burg, dort ein charmantes Dorf und Landschaftsbilder zum Verlieben ziehen bei dem geruhamen Schippern auf den verschiedenen Wasserstraßen des Landes vorbei. Die leichte Handhabung der Boote, für die man keinen Bootsführerschein braucht, garantieren eine entspannte Zeit als Kapitän. 128 Seiten, gebunden, 236 Abbildungen, EUR 20,60



ANGELIKA MASCHKE / HARALD BÖCKL Diese Führer bieten: Sehenswürdigkeiten, Restaurants, Anlegeplätze, Schleusen, Entfernungen, Einkaufsmöglichkeiten, Kurioses, Wissenswertes und Unbekanntes. Zusätzlich Öffnungszeiten und Telefonnummern von Geschäften, Restaurants, Taxis etc. Übersichtspläne helfen bei der raschen Orientierung. Aufgelockert mit Tipps und Tricks sowie jeder Menge persönlicher Anmerkungen und Kommentare der Autoren. **UNTERWEGS AUF DEM NIVERNAIS-KANAL** EUR 14,00 **UNTERWEGS AUF DEM BURGUND-KANAL** EUR 14,00 **UNTERWEGS AUF MEUSE- UND VOSGES-KANAL** EUR 14,00 **UNTERWEGS AUF SAÔNE UND SEILLE** EUR 14,00



ANGELIKA MASCHKE / HARALD BÖCKL **MIT DEM HAUSBOOT DURCH BURGUND** Burgund-Kanal, Nivernais-Kanal, Yonne, Loire-Seitenkanal, Saône, Seille, Doubs, Canal du Rhone au Rhin, Marne-Saône-Kanal...; 160 Seiten, gebunden, durchgehend farbig, EUR 19,00



DAVID EDWARDS-MAY **BINNENGEWÄSSER FRANKREICHS** Rund 8500 abwechslungsreiche Kilometer umfasst das Netz der Binnenwasserstraßen in Frankreich. In diesem Binnenführer finden Skipper alle Informationen, die für einen gelungenen Törn wichtig sind: Infos zu Fahrwasserläufen, Brücken, Abmessungen von Schleusen, Anlege- und Versorgungsmöglichkeiten, etc.. 240 Seiten, gb., 87 Revierkarten, 80 Abb., EUR 43,20 **GEWÄSSERKARTE FRANKREICH** 40 Seiten, farbige Faltkarte (68 x 83 cm), EUR 16,40



WOLFGANG UND URSULA TASCHNER  
**WASSERWEGE IN BURGUND**  
 Eine Bootsfahrt in diesem Revier ist ebenso abwechslungsreich wie erhol-  
 sam: An den Ufern des Canal de Bourgogne lassen sich zahlreiche histo-  
 rische Städte, alte Kirchen, prachtvolle Schlösser und interessante  
 Museen besichtigen. An der Saône findet man schöne Flusslandschaften  
 ohne viele Schleusen, und wer Ruhe und Abgeschiedenheit sucht, wird  
 den Canal latéral à la Loire und den Canal du Nivernais bevorzugen.

144 Seiten, kartoniert, 32 Karten, 70 Farbfotos, EUR **15,40**



JANE CUMBERLIDGE  
**BINNENGEWÄSSER IRLANDS**  
**Alle schiffbaren Flüsse und Kanäle**  
 Dieser Binnengewässerführer informiert neben den beliebten Re-  
 vieren von Shannon und Erne über alle Flüsse und Wasserstraßen  
 der Irischen Republik und Nordirlands sowie über Geografie und  
 Geschichte. Daneben werden Details von Schleusen, Brücken und  
 Abmessungen in den Entfernungstabellen beschrieben; zahlreiche  
 Fotos und Karten ergänzen die Sachinformationen.

158 Seiten, gebunden, 80 Fotos, Pläne, EUR **30,80**



BERND-WILFRIED KIESSLER  
**CANAL DU MIDI Mittelmeer - Toulouse**  
 Dieser Führer, der bereits in der fünften überarbeiteten und nun durchgän-  
 gigen farbigen Auflage vorliegt, stellt eines der beliebtesten Binnenreviere  
 Frankreichs vor. Neben den nautischen und technischen Hinweisen zur  
 Fluss- und Kanalfahrt stehen Informationen über Versorgung, Tipps zu  
 kulturellen oder kulinarischen Landgängen, Hinweise auf Sehenswürdig-  
 keiten und Infos zu Land und Leuten im Vordergrund.

136 Seiten, kartoniert, 26 Karten, 70 Fotos, EUR **17,40**

NEU  
2008



ANGELIKA MASCHKE / HARALD BÖCKL  
**MIT DEM HAUSBOOT DURCH IRLAND**  
 Shannon, Lough Erne, The Link (Shannon-Erne-Kanal), Royal Canal,  
 Grand Canal, River Barrow. Urlaub abseits ausgetretener Touristen-  
 pfade - mit dem Hausboot entdeckt man ein Land von einer ganz  
 neuen Seite. Es werden die einzelnen Wasserwege beschrieben, man  
 erfährt Wissenswertes über Kunst, Kultur und Kulinarisches der  
 Region; breiter Raum ist den Berichten von Boots-Urlaubern gewid-  
 met, die die Reviere aus ihrer persönlichen Sicht beschreiben.

144 Seiten, gebunden, s/w Fotos, EUR **14,00**

GUIDE VAGNON

**CARTO GUIDE FLUVIAL**

**Bretagne et Loire Atlantique**

**Saône - Seille - Canal des Vosges - Moselle**

**Canaux du midi - Garonne - Gironde - Lot Aval - Baïse**

Reich illustrierte dreisprachige Wasserstrassenführer geben Auskunft über die Route, die Infra-  
 struktur und die Menschen der Regionen. Weitere französische Regionen auf Anfrage lieferbar.

jeder Band: ca. 100-200 Seiten, kartoniert, Farbfotos, vollständige Karten; frz./engl./dt.

EUR **22,90**

EUR **22,90**

EUR **24,90**



STEIN VERLAG

**IRLAND: SHANNON-ERNE**

Eine detaillierte Beschreibung der Strecke vom Lough Derg bis zum  
 Lower Lough Erne und die Hinweise auf die schönsten Anlegestellen  
 verführen den Leser nach Irland. Das Buch informiert über Ausrüs-  
 tung, Handhabung und Navigation von Kabinenbooten sowie über  
 Liegeplätze und Angelmöglichkeiten, Pubs, geschichtsträchtige Orte  
 und die einmalige unberührte Natur.

124 Seiten, diverse Fotos, kartoniert, EUR **13,30**

Großbritannien, Irland

STEINACHERS KAPITÄN'S HANDBUCH

**ERNE II**

**SHANNON GUIDE II**




ANGELIKA MASCHKE / HARALD BÖCKL  
**MIT DEM HAUSBOOT DURCH ENGLAND UND SCHOTTLAND**

In diesem Führer erfahren Sie Wissenswertes über Kunst, Kultur und  
 Kulinarisches der Region; breiter Raum ist den Berichten von Boots-  
 urlaubern gewidmet, die die einzelnen Reviere aus ihrer persönlichen  
 Sicht beschreiben. Reviere: Themse, Norfolk Broads, Midland Canals,  
 Caledonian Canal;

128 Seiten, zahlreiche s/w Fotos, gebunden, EUR **14,00**

EUR **26,80**

EUR **29,90**



GEO PROJECTS

**BRITAIN'S WATERWAYS**

This handy guide provides an alphabetical listing of canal and  
 river navigations with locations referenced to the regional  
 maps. Includes detailed information and maps for 55 selected  
 waterways. 21 short strolls listed opposite explore "what to  
 see around" areas of special interest. Complete coverage of  
 the waterways network is given on a national map.

128 Seiten, 87 Karten, 59 Zeichnungen, EUR **24,90**



JANE CUMBERLIDGE

**MAP OF THE INLAND WATERWAYS OF GREAT BRITAIN**

Including plans of North West England, The Cheshire Ring, Black Country  
 Canals, the Norfolk Broads, the London Canal network and a small  
 scale plan to show the Scottish Waterways.

**MAP OF THE INLAND WATERWAYS OF SCOTLAND**

The map provides all the necessary information for the yachtsman  
 crossing between the east and west coasts of Scotland.

Karte, gefaltet, 16 x 23 cm, je EUR **9,90**



Italien



BELLETTI VERLAG

**BOOTSWANDERKARTE NÖRDLICHE ADRIA**

Blatt 1 : Golfo di Trieste

Blatt 2: Lagune di Grado e di Marano

Blatt 3: Laguna di Caorle

Blatt 4: Lagune Veneta

Blatt 5: Idrovia Sile da Treviso a Venezia

Blatt 6: Lagune Veneta

Blatt 7: Idrovia Brenta

Blatt 8: Delta del Po

1:50.000, je Blatt: EUR **9,90**

INSTITUTO IDROGRAFICO DELLA MARINA

**GARDASEE (SEEKARTE NR. 862)**

EUR **28,00**

**LAGO MAGGIORE (SEEKARTE NR. 861)**

EUR **28,00**




RUTH UND GEBHARD DREHER

**LAGUNENTRÄUME**

**Mit dem Boot von Marano nach Ferrara**

Die zahlreichen Lagunen, die Flüsse, die Kanäle und die zauberhaf-  
 ten kleinen Ortschaften, imposanten Städte und Ausflugsziele wer-  
 den in detailreichen Filmsequenzen vorgestellt. Dieser Film soll  
 beim Bootsfahrer in erster Linie Urlaubsgefühle wecken; er soll aber  
 auch über die Schönheiten der Lagunenlandschaften und ihrer Inseln  
 und Städte informieren.

DVD, Laufzeit: 85 Minuten, EUR **39,00**



OSKAR SCHMID

**BOOTS-URLAUB IN VENETIEN**

**Boots-Reiseführer mit ein bisschen Kultur in 7 Teilen**

Ossi Schmid hat für diesen Führer zahlreiche Informationen zu-  
 sammen getragen und mit persönlichen Tipps und Anmerkungen  
 anderer Hausboot-Urlauber gespickt. 1. Die Laguna Veneta, 2. Der  
 Fluss Sile, 3. Der Brenta-Kanal, 4. Lagune die Grado e di Marano,  
 5. Die One-way-Fahrten, 6. Das Po-Delta, 7. Auto-Ausflüge.

120 Seiten, spiralisiert, durchgehend färbig, EUR **20,00**



GÜNTER LENGNINK

- LAGUNENGEHEIMNISSE Küstengeheimnisse / Inselgeheimnisse**
- Band 1:** Wasserwege von Grado bis Cortellazzo (2008) EUR **25,90**
  - Band 2:** Wasserwege von Cortellazzo über die Lagune von Venedig bis Chioggia EUR **20,50**
  - Band 3:** Flussfahrten vom Fluss Isonzo bis zum Fluss Po EUR **20,50**
  - Band 4:** Die nördliche italienische Adria von Grado bis zur Grenze zu Slowenien EUR **20,50**
  - Band 5:** Wasserwege an der ital. Adria von Monfalcone, Venedig bis Chioggia EUR **40,10**
  - Band 6:** Istrien EUR **20,50**
  - Band 7:** Die Inseln im Kvarner Golf (2007) EUR **20,50**
  - Band 8:** Der Archipel von Zadar mit den Kornaten (2007) EUR **30,70**

Jahrelang befuhr Günter Lengnink Lagunen, Kanäle und Flüsse im Norden der italienischen Adria - jetzt stellt er Ihnen die schönsten Ausflugsziele vor. Die Lokale, die Marinas, die Anlegemöglichkeiten, die Besonderheiten, kurz gesagt, die vielen Lagunengeheimnisse breiten sich für den interessierten Skipper aus. Geschichte und Kultur kommen nicht zu kurz und auch die Eigenheiten der Lagune von Venedig werden erläutert.

☞ jeder Band: ca. 170 Seiten, viele Farbfotos, zahlreiche Karten;



GÜNTER LENGNINK

### LAGUNENGEHEIMNISSE

#### Band 1: Von Grado bis Cortellazzo

Mit zahlreichen Fotos und Luftaufnahmen, Detailplänen, Beschreibung von Marinas, Anlegemöglichkeiten, Bootstankstellen. Zusätzlich Restaurants mit Liegeplätzen, wichtige Telefonnummern und weitere Informationen über Vorschriften und Möglichkeiten. Erstmals mit einem Kartensatz, 7 Übersichtskarten im Maßstab 1:25.000 mit aktuellen Wassertiefen und nautischen Informationen.

☞ 192 Seiten, kartoniert, 365 Fotos, 40 Pläne, EUR **25,90**



GÜNTER LENGNINK

### LAGUNENTRÄUME

#### Band 5: Wasserwege von Monfalcone bis Chioggia

Dieser Band komplettiert und ergänzt die bereits erschienenen Bände Lagunengeheimnisse 1 und 2 und stellt in Detailtiefe und Umfang ein einzigartiges Hilfsmittel für den Bootsfahrer dar. Wichtige Hinweise fehlen genauso wenig wie Verkehrszeichen und Besonderheiten dieses einmaligen Reviers. Das Buch, um sich mit der italienischen Seite der Adria vertraut zu machen.

☞ 368 Seiten, kartoniert, 680 Fotos, EUR **40,10**



LA RENDEZ VOUS

### LAGUNA VENETA MIT DEM BOOT ENTDECKEN

☞ Faltkarte der Lagune mit allen wichtigen Infos, EUR **10,00**

### BRENTA MIT DEM BOOT ENTDECKEN

Faltkarte des schiffbaren Brenta-Kanals mit allen wichtigen Infos.

☞ kartoniert, durchgehend in Farbe, EUR **12,00**

BELLETTI

### VENEZIA Riviera del Brenta - Fiume Sile

☞ Fluss- und Lagunenkarte, 1:20.000, EUR **29,90**



AGOSTINI

### SEEFÜHRER GARDASEE

#### Der komplette Seeführer für den Gardasee

Die wichtigsten und interessantesten Seeorte mit Beschreibung der Sehenswürdigkeiten und Hinweisen zur Geschichte, Adressen von Hotels, Gaststätten und Restaurants und wichtige Telefonnummern. Informationen über Wetter, Temperaturen, Strömungen und Entfernungen, sowie eventuelle Gefahren für die Schifffahrt in Hafennähe. Inklusive Häfenpläne mit den wichtigsten Angaben.

☞ 204 Seiten, kartoniert, reich illustriert, inkl. Karte, EUR **25,90**

## REVIERFÜHRER WELTWEIT



HANS MÜHLBAUER

### TRAUMREVIERE FÜR CHARTERSEGLER

Hans Mühlbauer stellt die schönsten und beliebtesten Charterreviere mit ihren seglerischen und organisatorischen Besonderheiten vor. Das Buch besticht nicht nur durch Tipps, sondern auch durch Hinweise zu Land und Leuten oder kulturellen und historischen Aspekten. Der Leser muss sich nicht für jedes Revier einen Führer kaufen, sondern erhält alles in einem Band: von Griechenland über Malta, die Balearen, Slowenien und Kroatien bis zur Karibik uvm.

☞ 192 Seiten, kartoniert, 176 Farbabbildungen, EUR **20,60**



JIMMY CORNELL

### SEGELROUTEN DER WELT

Dieses moderne Standardwerk stellt rund 500 Segelrouten ausführlich vor. Das nunmehr erweiterte Werk umfasst neben den beliebten Routen in tropisch-warmen Traumrevieren auch die zunehmend interessanten Törns in den extremen Breiten von Nord- und Südatlantik. Selbstverständlich werden auch die Törnvorbereitung, die Wahl des optimalen Zeitrahmens sowie Einklarierungsmodalitäten ausführlich beschrieben.

☞ 656 Seiten, gebunden, 90 Pläne, EUR **35,90**




JIMMY CORNELL

### SEGLERLEXIKON DER WELT

#### Küsten und Häfen weltweit

Hier findet der Skipper alles, was er über die 186 interessantesten Segelreviere zwischen Tahiti und Antigua, Hammerfest und Johnsbury wissen muss. Das Buch gibt einen Abriss zu den einzelnen Ländern, nennt die Koordinaten der wichtigsten Einlaufhäfen sowie die Zoll-, Gesundheits-, Zollverschluss- und Einreisebestimmungen, gibt Tipps zum Ein- und Ausklarieren und Fahrtgenehmigungen.

☞ 656 Seiten, gebunden, 60 Karten, EUR **15,40**



ROD HEIKELL

### OCEAN PASSAGES AND LANDFALLS

The bulk of the book is an Ocean-by-Ocean round up and at the beginning of each of these sections is a description of routes, followed by information on the countries relevant to these routes. Details of formalities and regulations are then followed by essential information on key harbours and landfalls. The book is fully illustrated with over 300 charts and plans in full colour.

☞ 250 Seiten, kartoniert, Karten, Fotos, EUR **54,90**

## REVIERFÜHRER MITTELMEER



ROD HEIKELL

### MEDITERRANEAN ALMANAC 2007-2008

The essential companion and general handbook for the Mediterranean, the Imray Mediterranean Almanac 2007 is published in full colour. All the harbour plans appear in the familiar Imray livery which adds clarity to their use. There are the usual detailed revisions throughout this edition, plus many harbour plans. More overview plans of the larger islands have also been added.

☞ 398 Seiten, viele Pläne, Fotos, kartoniert, EUR **47,90**



ROD HEIKELL

### MEDITERRANEAN CRUISING HANDBOOK

The Mediterranean Cruising Handbook is a constant companion to the Mediterranean Almanac and provides information on climate, equipment, radio, navigation, routes to the Mediterranean, history, marine life, food and basic information on each Mediterranean country.

☞ 194 Seiten, kartoniert, Karten, Fotos, EUR **29,90**




Foto: www.seenomaden.at



BUNDESAMT FÜR SEESCHIFFFAHRT UND HYDROGRAPHIE

**JACHTFUNKDIENST MITTELMEER 2008**

Die Angaben sind aus den für die Berufsschiffahrt vorgesehenen Seebüchern „Nautischer Funkdienst“ und „Revierfunkdienst Mittelmeer“ entnommen.

278 Seiten, gebunden, (BSH 2159)

EUR 16,90

Abo für jährlichen Versand möglich!

NEU 2008

Adria



NAUTIK VERLAG

**HAFENHANDBUCH MITTELMEER**

Die Hafenhandbücher sind speziell für Wassersportler konzipiert und vermitteln zusätzliche Informationen die über die Angaben der amtlichen Seehandbücher hinausgehen:

- Hafenpläne und -beschreibungen, Ansteuerungshilfen
- Versorgungseinrichtungen, Wetterberichte und -stationen
- Hinweise auf nautische Hilfsmittel
- Pass- und Zollbestimmungen, Benutzung von Funkanlagen
- Devisenrechtliche Bestimmungen, Konsularische Vertretungen

Auf Wunsch erhalten Sie die jährlichen Nachträge automatisch zugesandt.

**Band III A - Adria Nord** Ital. Küste von Triest bis San Benedetto del Tronto, slowenische und kroat. Küste bis Senj sowie Inseln bis einschließlich Krk, Cres, Lošinj, Ilovik, Susak und Unije.

**Band III B - Adria Mitte** Kroat. Küste südlich Senj bis Rogoznica, Inseln südlich von Ilovik und Krk bis Zut, Kornaten, Inseln des Murtersko More und südlich bis Hrid Mulo.

**Band III C - Adria Süd** Kroat. u. monteneg. Küste südlich von Rogoznica bis zur alb. Grenze, Inseln südlich von Hrid Mulo, ital. Küste, Inseln S. Benedetto del Tronto bis Santa Maria di Leuca.

Ringmappe, Loseblattsammlung, je EUR 37,00

PDF Datei auf CD-ROM, je EUR 37,00

Nachtrag 2008: je EUR 16,00



KARL-HEINZ BESTÄNDIG

**808 HÄFEN UND BUCHTEN**

**Kroatien, Slowenien und Montenegro**

Eine umfassende Sammlung der Häfen und Ankerplätze entlang der Adriaküste - reduziert auf die notwendigsten Informationen für den verantwortungsbewußten Skipper. In einprägsamen und informativen Karten- und Planausschnitten wird entsprechend den Positionen auf den Seekarten von Norden nach Süden der gesamte Küstenabschnitt nautisch erfaßt.

119 Seiten, 760 Pläne, 46 Karten, geheftet, EUR 29,90

NEU 2008



KARL-HEINZ BESTÄNDIG

**1000 WEGPUNKTE**

**Istrien, Kvarner Bucht, Dalmatien, Montenegro**

Eine praktische Wegpunktsammlung für die Adriaküste von Istrien, Kvarner Bucht, Dalmatien und Montenegro. Die Wegpunkte können direkt aus einer Übersichtskarte ohne Ausmessen in den GPS-Empfänger eingegeben werden. Alle 1000 Wegpunkte im WGS-84 ersparen mühevoller Kartenarbeit und sind so gewählt, dass sie unter normalen Umständen sicher passiert werden können.

16 Seiten, geheftet, EUR 10,95

NEU 2008



EDITION MARITIM

**KÜSTENHANDBUCH KROATIEN**

**Häfen und Ankerplätze zwischen Umag und Dubrovnik**

Dieser Band beschreibt die stark gegliederte kroatische Küstenlinie zwischen Umag im Norden und Dubrovnik im Süden mit den zahlreichen Inseln, vielen natürlichen Häfen und geschützten Ankerplätzen, modernen Marinas sowie den Liegemöglichkeiten. Neben Info über Ansteuerungen, Liege- und Versorgungsmöglichkeiten werden bei vielen Häfen Hinweise auf Sehenswürdigkeiten gegeben.

172 Seiten, 125 Abb., Hafenpläne, gebunden, EUR 41,10

NEU 2008



DSV

**HAFENHANDBUCH KROATIEN**

Mit Golf von Venedig, Slowenien, Montenegro, Albanien und Korfu. Zu den Vorzügen dieses Hafenhandbuchs zählen mit Sicherheit die farbigen Abbildungen der beschriebenen Häfen und Buchten. Es handelt sich weitgehend um Luftaufnahmen, mit deren Hilfe der Navigator und Skipper auf einen Blick alle Gegebenheiten erfassen kann.

576 Seiten, Loseblattsammlung in Mappe, EUR 46,30

NEU 2007




VOLKER LIPPS

**KROATIEN Buchten • Ankerplätze • Häfen**

Wer den Komfort moderner Marinas liebt, kann mittlerweile aus einem reichen Angebot wählen. Einfacher und preiswerter sind die Stadthäfen, die ihr Angebot an Yachtsportler ebenfalls immer weiter ausgebaut haben. Und wer einfach nur Natur sucht, der bleibt auch über Nacht auf einem der vielen Bojenfelder und geht vor Anker. Genau diese Vielfalt präsentiert die neue Ausgabe dieses Wassersportführers.

264 Seiten, gb., Luftbilder, Hafenpläne, EUR 30,80

NEU 2008



NAUTIK-VERLAG

**LEUCHTFEUERVERZEICHNIS**

**ADRIA / IONISCHES MEER 2008**

Die Leuchfeuerverzeichnisse enthalten alle festen und schwimmenden Feuer. Sie werden bis zum Drucktermin aktualisiert und danach durch die amtlichen Nachträge der hydrographischen Institute von Italien, Kroatien, Griechenland, der Türkei und Großbritannien ständig aktualisiert. Süd- und Ostküste Italiens bis zur griech. Westküste.

173 Seiten, kartoniert, EUR 17,30

Komplettes Buch als PDF Datei auf CD-ROM, EUR 17,30

NEU 2008



WOLFGANG ALBRECHT

**REVIERFÜHRER KROATISCHE ADRIA**

**Von Umag bis Dubrovnik**

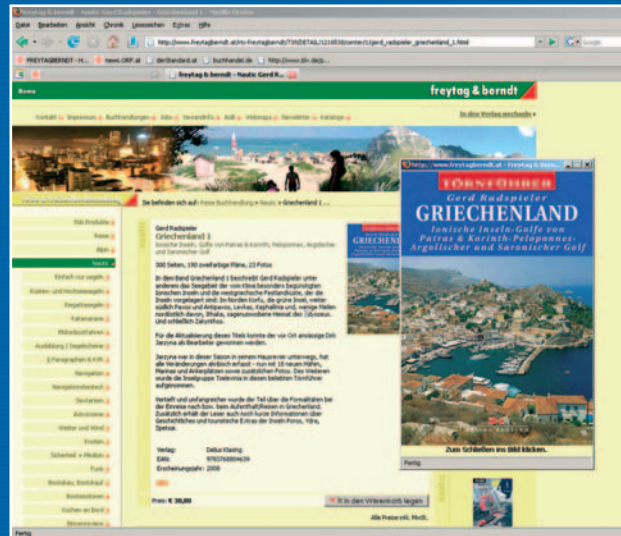
Mit ihrem milden Klima, dem glasklaren Wasser und ihren Häfen und Marinas in historisch einmaligen Städten ist die kroatische Adria ein ideales Wassersportrevier für Einsteiger und anspruchsvolle Skipper. Dieser Ratgeber weist den Kurs zu ausgewählten Liegeplätzen, zu Ankerbuchten und zu Häfen und Marinas.

256 Seiten, gb., 200 Abbildungen, 78 Karten, EUR 30,80

DVD: Segeln in der kroatischen Adria, 32 Min., EUR 14,90

NEU 2007

- Nutzen Sie den f&b Online-Shop
- Alle Produkte online bestellbar
- Komfortabel - Sicher - Aktuell
- Newsletter



[www.freytagberndt.com](http://www.freytagberndt.com)



TREVOR THOMPSON / DINAH THOMPSON  
**ADRIATIC PILOT**



This pilot covers the whole Adriatic region including Italy, Slovenia, Croatia, Bosnia, Montenegro and Albania. The Dalmatian coastline with its islands, anchorages and harbours provides a wonderful cruising area where yachts are able to get away from the crowds. New detailed charts at the introduction to each section replace the long descriptive passages to make the book more user-friendly.

440 Seiten, zahlreiche Pläne, farbiger Bildteil, ca. EUR **59,90**  
Erscheinungstermin: Sommer 2008



SKIPPERTIPPS  
**TÖRNPLANER FÜR KROATIEN & Slowenien**

Diese Publikation in Leporelloformatung ist groß genug (geöffnet: 42 x 200 cm) um alle wichtigen Informationen aufzunehmen, und klein genug (geschlossen: 21 x 42 cm) um

auf jedem Kartentisch Platz zu finden. Sie basiert auf einer gezeichneten Karte der gesamten Küste, in der alle Informationen, wie Häfen, Marinas, Koordinaten, etc. enthalten sind.

Leporelloformatung, EUR **25,50**



HIDROGRAFSKI INSTITUT  
**ADRIA-NAUTIKFÜHRER FÜR KLEINE SCHIFFE**

**Band 1:** Piranski Zaljev - Virsko More  
**Band 2:** Sedmovrace - Rt. Ostra

Diese Führer enthalten notwendige und ajourierte Informationen, die für die Sicherheit der Seefahrt, den Aufenthalt im Hafen oder der Marina, die Versorgung oder Wartung von Booten, kleinen Schiffen und Yachten unentbehrlich sind.

je 300 Seiten, kartoniert, Farbfotos, Pläne, je EUR **59,00**



BODO MÜLLER  
**KROATISCHE KÜSTE**

**Band 1:** Die Kornaten - Liegeplätze und Landgänge  
**Band 2:** Kvarner Bucht - Häfen und Ankerplätze  
**Band 3:** Dubrovnik • Süd-Dalmatien - Häfen und Ankerplätze

Nautische Reiseführer beschreiben alle Häfen und Buchten die mit einer Yacht angesteuert werden können. Die detaillierten Infos zu den Liegeplätzen und den dort befindlichen Tavernen werden durch zahlreiche farbige Pläne und Farbfotos ergänzt. Hinweise zum Wetter sowie Ausflugstipps runden die Führer ab.

je ca. 100 Seiten, gb., Farbfotos, Pläne, je EUR **20,50**



JANE CODY / JOHN NASH  
**CROATIA Cruising Companion**



The Dalmatian coast, with its many unspoiled islands and crystal clear waters, ranks high amongst the best cruising areas in the world. Share its secrets, get an inside track on the latest cruising and destination news, and obtain all the facts, photos and charts you need to cruise it safely, discover its hidden gems, and enjoy it to the full.

256 Seiten, gebunden, Fotos, Karten, EUR **42,90**



AXEL KRAMER  
**HAFENFÜHRER: ADRIA**


**Band 1:** Kroatien: Istrien, Norddalmatien, Kornaten  
**Band 2:** Kroatien: Süddalmatien, Montenegro, Albanien  
**Band 3:** Italien: Triest bis zur Strasse von Messina

Die Regionen werden jeweils mit ihren Häfen und Ankerplätzen umfassend beschrieben. Zusammenfassend bietet der Autor zudem die wichtigsten nautischen Informationen zu Navigation, Wetter und Wetterberichten, Versorgung, Umwelt und den gesetzlichen Bestimmungen zur Ein- und Ausreise. (2006)

je ca. 140 Seiten, Hafenpläne, Fotos, EUR **29,00**



CSAIL SOFTWARE  
**DIE ADRIASKIPPER CD 2.0 Törns in Kroatien**  
 Diese CD bietet eine visuelle Navigationshilfe während der Fahrt, und ist ein ideales Hilfsmittel zur Törnplanung. EUR **36,00**  
**DIE ADRIANAVID CD Von Umag bis Dubrovnik**  
 Sie verfolgen die Fahrten am Bildschirm und sehen den GPS-Kurs des Schiffes in einem Seekartenausschnitt. EUR **48,00**  
 Mind.: Win 98/2000/ME/XP;  
**Nähere Infos finden Sie im Kapitel Software auf Seite 91.**



VIDEOSAIL  
**KROATIEN REVIERFÜHRER KROATIEN**  
 Zwischen Istrien und Dubrovnik bieten mehr als 300 Inseln dem Booturlauber eine einzigartige Wasserwelt mit vielen Buchten und Häfen. Vorgestellt werden die Häfen Istriens, die Inseln im Kvarner, die Festlandküste und die vorgelagerten Inseln. Highlight ist der Kornaten-Nationalpark. Neben den Revierinfos erhält der Skipper auch Tipps zu Wetter, Versorgungsmöglichkeiten, Anker und Umgang mit Moorings.  
 DVD, Laufzeit: 55 Minuten, EUR **40,90**



SKIPPERTIPPS  
**ATLAS KROATISCHE KÜSTE**  
**Nautischer & topografischer Atlas 1:100.000**  
 Auf 110 Seiten die gesamte Küste von Triest bis Montenegro - auch das Hinterland ist abgedeckt - von der Steinmauer bis zum Trampelpfad ist alles extrem detailliert wiedergegeben. Ebenso sind Restaurants, Campingplätze uvm. auf den Inseln eingezeichnet. Die Arbeit mit Dreieck und Lineal entfällt nahezu vollständig, einfach die vom GPS erhaltenen Koordinaten nachsehen.  
 160 Seiten, 110 Seiten Kartenteil, Ortsregister, EUR **35,00**



GEODETSKI ZAVOD ATLAS  
**ATLAS DER ÖSTLICHEN ADRIAKÜSTE, INSELN UND DES HINTERLANDES**  
 Dieser topografische Atlas für Segler, Wanderer und Touristen beschreibt das Gebiet der Adriaküste zwischen Triest und Montenegro. Er bietet einen mehr als 100seitigen Kartenteil 1:100.000 sowie 100 Seiten mit Ortsbeschreibungen (inkl. Ortsregister), dazu Tipps zu Übernachtung, Camping und kulturelle Attraktionen. Inklusive Meeresströmungskarte, seefahrtsrechtliche Hinweise, GPS-tauglich.  
 250 Seiten, gebunden, EUR **42,90**



VALENTIN NOVAK / LOTHAR BECKEL  
**KULINARISCHER KÜSTENATLAS**  
**Himmlische Ansichten und irdische Gaumenfreude**  
 Dieser Band präsentiert den gesamten Küstenabschnitt von Triest bis Dubrovnik in Satellitenbild und Seekarte im Maßstab 1:150.000 sowie 16 Küstenstädte und Marinas im Satellitenbild mit 1m Auflösung. Er bietet zudem umfassende Beschreibungen zu Natur und Geschichte und informiert über das kulinarische Angebot der Küstenorte und die Ausstattung der einzelnen Yachthäfen.  
 176 Seiten, gebunden, reich illustriert, EUR **39,90**



MARTINA MEUTH / NEUNER-DUTTENHOFER  
**ADRIA**  
**Kulinarische Landschaften von Brindisi bis Dubrovnik**  
 Ein gutes Jahr haben die Autoren die Küsten bereist, haben sich dabei ab und zu ein wenig vom Meer entfernt, um auch den Weinbau, die Produktion des Olivenöls, Käsewirtschaft und die traditionsreiche Herstellung von Würsten und Schinken dokumentieren zu können. Sie folgten den zahlreichen Spuren ganz unterschiedlicher Traditionen - und zeigen die Adria-region in ihrer ganzen Vielfalt.  
 272 Seiten, gebunden, über 500 Fotos, EUR **51,30**



MICHAEL SUMPER / MARIA SCHUKLE  
**PIRATENEST UND DRACHENKOPF**  
**Piratengeschichten des Mittelmeers**  
 Die unglaublichen Geschichten der Piraterie in der Adria, garniert mit kulinarischen Tipps von Grado bis Dubrovnik. Noch heute geben viele Ankerplätze und versteckte Buchten ein Zeugnis der Umtriebe der alten Piraten der Adria. Die Freibeuter verstanden sich aber auch aufs gute Essen und Trinken. Die Autoren stießen auf urtypische Piratenlokale, an denen die Zeit geradezu spurlos verstrichen ist.  
 192 Seiten, gebunden, reich illustriert, EUR **19,90**



VZ MEDIEN  
**INSIDER - KROATIEN**  
 Nach der Öffnung zum Westen und dem Ende des kalten Krieges ist Kroatien heute erneut eines der beliebtesten Urlaubsziele an der Adria. In Kroatien bekommt der Besucher ein ausgewogenes Preis-Leistungsverhältnis, ob er nun auf den Spuren der Vergangenheit wandeln, oder einfach einen ruhigen, erholsamen Badeurlaub verbringen möchte. Beinhaltet: Dubrovnik - Istrien Westküste - Dalmatien Süd - Kvarner Inseln - Rab & Pag - Hvar & Brac.  
 6er-DVD Box, Laufzeit: 370 Minuten + Extras, EUR **44,99**



GÜNTER LENGNINK  
**ISTRIEN Küstengeheimnisse Band 6**  
 Band 6 zeigt die gesamte Küste von Italien über Slowenien bis Kroatien mit vielen interessanten Luftbildern. Besonders erwähnt werden die zahlreichen Campingplätze, damit die Möglichkeiten für das getrailerte Boot oder das mitgeführte Schlauchboot ebenfalls erkannt werden. Diese faszinierende Küste ist mit der Yacht genauso gut befahrbar wie mit dem Motor- oder Schlauchboot.  
 240 Seiten, kartoniert, 426 Fotos, EUR **20,50**



GÜNTER LENGNINK  
**DIE INSELN IM KVARNER GOLF Inselgeheimnisse Band 7**  
 Das Buch zeigt die Inseln mit den Möglichkeiten für den Sportbootfahrer. Neben der einzigartigen Landschaft, die mit zahlreichen Luftaufnahmen präsentiert wird, kommt der maritimen Infrastruktur besondere Bedeutung zu. Vorschriften und Hinweise, Wetterbedingungen und Service sind wichtiger Bestandteil der geballten Info.  
 kartoniert, EUR **20,50**



GÜNTER LENGNINK  
**DER ARCHIPEL VON ZADAR MIT DEN KORNATEN Inselgeheimnisse Band 8**  
 Mit der Beschreibung der zahlreichen großen und kleinen Inseln, der maritimen Infrastruktur und den Möglichkeiten, dieses besondere Revier für einen erlebnisreichen Aufenthalt zu nutzen, bietet dieser Band aktuelle und wichtige Informationen für alle Bootsfahrer.  
 kartoniert, EUR **30,70**



HANNS MARZINI  
**DALMATIEN**  
**Ein Vorschlag über einen Segeltörn**  
 Hanns Marzini segelt seit mehr als 17 Jahren im Mittelmeer. Im hier dargestellten Gebiet liegt der Heimathafen seiner Yacht. Kein Wunder, dass er diese Inselwelt sehr gut kennt. Diese Präsentation soll Eindrücke vermitteln die Sie auf einem Segeltörn in dieser Region erwarten.  
 DVD, Laufzeit: ca. 25 Minuten, EUR **19,90**



THOMAS SCHEDINA / FRITZ WAGNER  
**DALMATIEN - VIS, LOSTOVO UND MLJET**  
**Liegeplätze und Landgänge**  
 Süddalmatien ist die kleinste Region Kroatiens. Trotzdem zieht diese Region viele Touristen an, denn Süddalmatien besitzt ein mildes Klima, mediterrane Vegetation und schöne Landschaften. Die für den Booturlauber wichtigen nautischen Informationen für dieses Revier werden durch vielfältige Hinweise auf touristische Attraktionen und kulinarische Tipps für den Landgang ergänzt.  
 94 Seiten, gebunden, 100 Farbabbildungen, EUR **20,50**

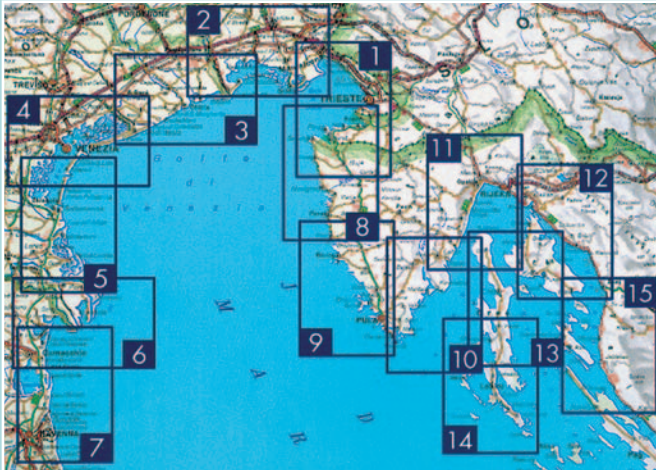


HEINRICH BREIDENBACH / HERMANN PESECKAS  
**DER KÖNIGSWEG NACH VENEDIG**  
**Mit dem Boot in die Lagune**  
 Der einzige Revierführer, der Venedig und seine Lagune als lohnendes Ziel für Bootsfahrer vorstellt. Der Segeltörn führt von der alten Hafenstadt Pula im Süden der Halbinsel Istrien über die Adria, tief hinein in die Lagune von Venedig, und zu kleinen mediterranen Bilderbuchinseln der Kvarner Bucht.  
 Erhältlich auf DVD + Video, Laufzeit: 56 Min., je EUR **36,00**



**HEINRICH BREIDENBACH**  
**DIE LAGUNE VON VENEDIG**  
**Häfen und Ankerplätze**  
 Dieser nautische Reiseführer stellt Venedig und das Revier der rund 550 km<sup>2</sup> großen Lagune vor, die mit ihren zahlreichen bewohnten und unbewohnten Inseln ein einmaliges Wassersportrevier darstellt. Die für den Bootsurauber wichtigen nautischen Informationen werden durch vielfältige Hinweise auf touristische Attraktionen und Tipps für den Landgang ergänzt.

128 Seiten, gebunden, 30 Pläne, EUR **20,50**



NAVIGABENE


**CARTE NAUTICHE**

1. Golfo di Trieste e Riviera Slovena
2. Laguna di Grado
3. Laguna di Caorle
4. Laguna Nord di Venezia
5. Laguna Sud di Venezia
6. Delta del Po Veneto
7. Delta del Po Ferrarese
8. Litorale Sloveno-Croato: Capodistria - Parenzo
9. Litorale Croato: Rovigno - Pola
10. Litorale Croato: Medulin - Rabaz
11. Litorale Croato: Rabaz - Abbazia - Fiume
12. Isole Croato: Veglia - Krk
13. Isole Croato: Cherso - Cres
14. Isole Croato: Lussino - Losinj
15. Isole Croato: Arbe - Rab

je EUR **8,50**

4-sprachige Legende, Maßstab 1:50.000, Format 70 x 100 cm, Hafenpläne im Maßstab 1:10.000;

**Ionisches Meer**




**GERD RADSPIELER**  
**TÖRNFÜHRER GRIECHENLAND**  
**Band 1: Ionische Inseln, Golfe von Patras und Korinth, Peloponnes, Argolischer und Saronischer Golf**  
 Für die Aktualisierung dieses Titels waren die Bearbeiter drei Monate vor Ort unterwegs, haben alle Veränderungen akribisch erfasst - nun mit zwölf neuen Häfen, Marinas, Werften und Ankerplätzen sowie zusätzlichen Fotos.

300 Seiten, 42 Fotos, 200 Pläne, kartoniert, EUR **30,80**



**AXEL KRAMER**  
**HAFENFÜHRER: IONISCHES MEER**  
**Griechenland: Korfu bis Kythira und Korinth**  
 Axel Kramer fasst in diesem aktuellen Hafenfürer wichtige, reizvolle Reiseziele zusammen, die kompakt, mit der Konzentration auf Wesentliche, beschrieben sind. In diesem Band sind es die Ionischen Inseln von Korfu über Paxos und Levkas bis Zakynthos, weiters die Küsten bis zur Insel Kythira im Süden und dem Kanal von Korinth.

135 Seiten, 88 Pläne, 61 Bilder, Spiralbindung, EUR **29,00**



**ROD HEIKELL / IMRAY**  
**IONIAN**  
**Corfu, Levkas, Cephalonia, Zakynthos, coast to Finakounda**  
 Ionian covers the coasts and islands south from Corfu and has been extended for this edition southwards to Finakounda and eastwards to Mesolongion. It has been fully revised with new and updated plans and photographs and major changes have been made to the layout to improve its use as a practical guide.

238 Seiten, kartoniert, Fotos, Karten, EUR **34,90**



**CDSAIL SOFTWARE**  
**ZU DEN IONISCHEN INSELN**  
**Ein Törn von der Adria nach Griechenland**  
 Erleben Sie einen Langstreckentörn in Videoanimationen sodass Sie diesen als Grundlage für die eigene Törnplanung nutzen können. Die Fahrt geht von Kroatien aus entlang der südalbanischen Küste zu den nautischen Höhepunkten Griechenlands in den Ionischen Inseln, einem idealen Revier um längere Zeit mit dem Schiff zu segeln.

Die CD läuft auf allen PCs ab Win 98, EUR **36,00**

Nähere Infos finden Sie im Kapitel Software auf Seite 91.



**CDSAIL**  
**TO THE IONIAN ISLANDS**  
 This video provides impressions of a long range cruise to the center of the Ionian islands. The voyage starts in Croatia, goes along the Italian coast southwards to cross the Street of Otranto and arrives on the Greek island of Othonoi. In Corfu begins a round trip where selected sites like Paxos, Levkas, Meganision and Ithaka and the top destinations along the mainland are presented. Der Kommentar der DVD ist in leicht verständlichem Englisch gehalten.

DVD, Laufzeit: 60 Minuten, EUR **36,90**



**HANNS MARZINI**  
**SEGELN IN KORFU UND BEI DEN IONISCHEN INSELN**  
 Im hier dargestellten Gebiet hat Hanns Marzini schon viele Saisons verbracht. Das hat ihn nicht nur zum Liebhaber dieser Inselwelt gemacht, sondern auch zum Kenner. Diese Präsentation soll jene Eindrücke vermitteln die Sie auf einem Segeltörn in dieser Region erwarten.

DVD, Laufzeit: ca. 55 Minuten, EUR **23,90**




**VIDEOSAIL**  
**IONISCHES MEER**  
 Griechenland zählt zu den klassischen Segelrevieren im Mittelmeer. Unter den verschiedenartigen Regionen ist das Gebiet zwischen Korfu und Zakynthos im Westen Griechenlands der Tipp für erholsame und spannende Urlaube auf dem Wasser. Hoch aufragende Inseln mit Olivenbäumen, zahllose Buchten zum Anker, Tavernen am Ufer lassen jeden Törn auch eine Reise in die Vergangenheit werden.

DVD, EUR **40,90**



**BAVARIAN VIDEO**  
**IONISCHES MEER** Das Segelrevier  
 Die griechische Inselwelt ist für Yachturlauber ein phantastisches Revier. Der Skipper und Autor Hans Mühlbauer führt durch die Ionische Inselwelt und berichtet über das Segeln in diesem abwechslungsreichen Gebiet, über Häfen, Ankerplätze, vertraute Buchten, Versorgungsmöglichkeiten, Strände und lohnende Ausflüge. Der Film bietet eine Beschreibung von ca. 35 Häfen und Ankerplätze in diesem traumhaften Inselgebiet.

DVD, Laufzeit: 60 Minuten, EUR **25,90**



**DELIUS KLASING**  
**GRIECHENLAND** DVD Revierführer  
**Inseln der Ägäis und Peloponnes**  
 Die DVD besteht aus zwei Teilen: einem Videobeitrag mit nautischen und touristischen Informationen über die Region sowie einem ausführlichen nautischen Revierführer. Jeder Hafen kann direkt ausgewählt werden. Hier findet der Benutzer neben ausführlichem Videomaterial über die Ansteuerung und die Verhältnisse im Hafen auch eine Hafenkarte und zumeist zusätzlich eine Luftaufnahme.

DVD, Laufzeit: 60 Minuten, EUR **26,80**





## Ägäis



GERD RADSPIELER

### TÖRNFÜHRER GRIECHENLAND

Das weichenblaue Meer Griechenlands zählt wegen seiner Beständigkeit und seiner Schönheit zu den Traumrevieren im Mittelmeer. Damit Ihr Törn zu einem gelungenen Segelurlaub wird, führt der Autor Sie kompetent von Insel zu Insel. Präzise werden Ansteuerungen, die Qualität der Liege- und Ankerplätze, die Versorgungsmöglichkeiten und Ausflüge zu den vielen Sehenswürdigkeiten beschrieben.

NEU 2008

**Band 1: Ionische Inseln, Golfe von Patras und Korinth, Peloponnes, Argolischer und Saronischer Golf**

**Band 2: Attikaküste, Petal. Golf, Südl. Euböa-Golf, Südteil von Euböa, Kykladen**

**Band 3: Ostägäische Inseln, Dodekanes, Kreta**

**Band 4: Nordgriechische Küste, Nördliche Sporaden, Thasos, Limnos, Lesbos**

☞ jeder Band: ca. 250 Seiten, 40 Fotos, 180 Pläne, kartoniert, EUR **30,80**



ROD HEIKELL

### GRIECHISCHE KÜSTEN

Häfen und Ankerplätze

Griechenland: Blaues Meer und weiß gestrichene Tavernen in kleinen Fischerhäfen. Küstenstriche und Buchten, die von Land unerreichbar sind. Aus dem englischen übersetzt mit allen nautischen und zahlreichen touristischen Informationen ein idealer Begleiter und Yachtführer für Griechenlandfans und -entdecker. Auflage 2003.

☞ 584 Seiten, 600 Pläne, 70 Fotos, gebunden, EUR **51,30**  
☞ Englische Originalausgabe (2007), EUR **65,90**



AXEL KRAMER

### HAFENFÜHRER: ÄGÄIS

**Band:** Zentralraum und Kykladen

**Band:** Norden, Osten, Süden

In diesen Hafenführern finden Sie schnell umfassende, hochaktuelle Informationen für Ihre Urlaubsreise. Die überlegte Gebietsenteilung beschreibt ausgewählte Reviere und erspart unnötigen Ballast. Digitaler Druck ermöglicht kleine Auflagen mit laufenden Korrekturen. Die Hafenführer sind deshalb immer auf einem aktuellen Stand.

☞ Jeder Band: ca. 160 Seiten, Spiralbindung, EUR **29,00**



ROD HEIKELL

### GREEK WATERS PILOT

Greek Waters Pilot is the definitive cruising guide to the coasts and islands of Greece. It covers the entire area from the Ionian Islands to the Aegean, Rhodes and Crete and includes details of over 450 harbours in a single volume. This tenth edition coincides with the twenty-fifth anniversary of the launch of the original Greek Waters Pilot. As with each preceding edition this one includes further updating and improvement.

☞ 520 Seiten, gebunden, Fotos, Karten, EUR **65,90**




ROBERT BUTTRESS

### WEST AEGEAN Cruising Companion

Navigation, culture, cuisine, history and helpful advice for anyone cruising in these glorious waters. Rob Buttress' West Aegean Cruising Companion is an authoritative guide intended to help you make the most of your visit to this region. Covering the Gulf of Volos, the Sporades Islands and the Evian Gulf, the book provides comprehensive pilotage and nautical information as well as suggestions of where to eat and what to do ashore.

☞ 240 Seiten, gebunden, Fotos, Karten, EUR **29,90**



ROD HEIKELL

### WEST AEGEAN

The Attic Coast of mainland Greece, Eastern Peloponnese and Western Cyclades

West Aegean covers the coasts and islands immediately southwards and eastwards from Athens. It also covers the Attic coast of the mainland, Aigina, Poros, Idhra, Spetsai and the eastern Peloponnese down to Monemvasia as well as the Western Cycladic islands of Serifos, Paros, Sifnos and Milo.

☞ 164 Seiten, kartoniert, Pläne, Fotos, EUR **29,90**



NAUTIK VERLAG

### HAFENHANDBUCH MITTELMEER

Die Hafenhandbücher sind speziell für Wassersportler konzipiert und vermitteln zusätzliche Informationen die über die Angaben der amtlichen Seehandbücher hinausgehen:

- Hafenepläne und -beschreibungen, Ansteuerungshilfen
- Versorgungseinrichtungen, Wetterberichte und -stationen
- Hinweise auf nautische Hilfsmittel
- Pass- und Zollbestimmungen, Benutzung von Funkanlagen
- Devisenrechtliche Bestimmungen, Konsularische Vertretungen

Auf Wunsch erhalten Sie die jährlichen Nachträge automatisch zugesandt.

**Band IV - Ägäis West** Albanische Küste, griech. Küste ab alb. Grenze bis Thessaloniki einschließlich Inseln, Inseln des Ion. Meeres, der westl. Ägäis inkl. Sporaden, Kykladen und Kreta.

**Band V - Ägäis Ost** Griech. Küste und Inseln östlich Thessaloniki, türk. Küste südlich der Dardanellen, Marmarameer mit Inseln und Bosphorus, Inseln der östl. Ägäis mit Rhodos und Zypern.

**Band IV - Ägäis West**

☞ Ringmappe EUR **45,30**

☞ PDF Datei auf CD-ROM EUR **45,30**


☞ Nachtrag 2008: EUR **17,00**

**Band V - Ägäis Ost**

☞ Ringmappe EUR **43,20**

☞ PDF Datei auf CD-ROM EUR **43,20**

☞ Nachtrag 2008: EUR **17,00**



NAUTIK-VERLAG

### LEUCHTFEUERVERZEICHNIS ÄGÄIS / LEVANTE 2008

Küsten und Inseln der Ägäis und des östlichen Mittelmeeres. West-, Nord- und Ostküste der Ägäis mit Bosphorus, Marmarameer und Dardanellen. Südküste der Türkei alle Inseln bis Kreta, Rhodos und Zypern. Erstellt nach amtlichen Unterlagen in Zusammenarbeit mit dem Bundesamt für Seeschifffahrt + Hydrographie Hamburg/Rostock.

☞ 173 Seiten, kartoniert, EUR **17,30**

☞ Komplettes Buch als PDF Datei auf CD-ROM, EUR **17,30**



DELIUS KLASING

### GRIECHENLAND - OSTÄGÄISCHE INSELN DVD Revierführer

Die DVD besteht aus zwei Teilen: einem Videobeitrag mit nautischen und touristischen Informationen über die Region sowie einem ausführlichen nautischen Revierführer. Jeder Hafen kann direkt angewählt werden. Hier findet der Benutzer neben ausführlichem Videomaterial über die Ansteuerung und die Verhältnisse im Hafen auch eine Hafenkarte und zumeist zusätzlich eine Luftaufnahme.

☞ DVD, Laufzeit: 70 Minuten, EUR **26,30**

## Dodekanes, Türkische Küste



GERD RADSPIELER

### TÖRNFÜHRER GRIECHENLAND

**Band 3: Ostägäische Inseln, Dodekanes, Kreta**

Die ostägäischen Inseln vor der türkischen Küste stellen mit den sich daran anschließenden Inseln Rodos und Karpathos im Dodekanes und schließlich Kreta ein Revier der Extraklasse dar: Landschaftlich, geschichtlich und auch navigatorisch. Jede Insel bietet ihren eigenen Charakter den es mit dem Boot zu entdecken gilt.

☞ 256 Seiten, 39 Fotos, 165 Pläne, kartoniert, EUR **30,80**



GERD RADSPIELER

### TÜRKISCHE KÜSTE Vom Bosphorus bis Antalya

Vom Bosphorus ausgehend führt der Autor den Leser über fast 1.500 sm an der türkischen Küste entlang - bis nach Antalya weit im Südosten. Stimmungsvolle Häfen, kleine Anlegeplätze in zauberhafter Umgebung und viele einsame Buchten mit glasklarem Wasser säumen den Weg. Wissenswertes über Ansteuerungen sowie Häfen- und Ankerplätze - veranschaulicht mit 190 Plänen - und zahlreiche Beschreibungen über historische Stätten.

☞ 288 Seiten, 48 Farbfotos, 200 Pläne, kartoniert, EUR **30,80**



ANDREA HORN / WYN HOOP  
**TÜRKISCHE KÜSTE Ostgriechische Inseln**  
 Das beliebte Standardwerk für das Traumrevier zwischen Izmir und Antalya, komplett überarbeitet. Der Küstenabschnitt für Genießer und Liebhaber antiker Kulturen lockt mit sagenhaft schönen Inseln, Häfen und Buchten. Dieser nautische Reiseführer beschreibt die türkische Küste zwischen Izmir und Antalya und dem griechischen Dodekanes inkl. Rhodos und der kleinen Insel Kastellorizon.

304 Seiten, 184 Fotos, 263 Pläne, gebunden, EUR **46,30**

NEU 2007



AXEL KRAMER  
**HAFENFÜHRER: TÜRKEI**  
 West- und Südküste

Von Ayvalik im Nordwesten ausgehend, führt der Autor den Leser entlang der türkischen West- und Südküste bis Tasucu im Südosten. Erfahren Sie Wissenswertes über Ansteuerungen sowie Häfen- und Ankerplätze, Adressen, Navigation sowie Wetter. Eine ideale Ergänzung zu den amtlichen Unterlagen.

148 Seiten, Abbildungen, Spiralbindung, EUR **29,00**

NEU 2008



ROD HEIKELL  
**TURKISH WATERS & CYPRUS PILOT**

This Pilot embraces the coasts and islands from Istanbul, through the Sea of Marmara, the Dardanelles, the Aegean and Mediterranean coasts to the Syrian border. Also covered are the island of Cyprus, the small Greek outpost of Kastellorizon and the Black Sea coast of Turkey for which the notes provided by the author will be of interest to those yachtsmen going northwards.

357 Seiten, Karten, Pläne, farbiger Bildteil, gb., EUR **59,90**



DELIUS KLASING  
**TÜRKEI**  
 DVD Revierführer

Die DVD besteht aus zwei Teilen: einem Videobeitrag mit nautischen und touristischen Informationen über die Region sowie einem ausführlichen nautischen Revierführer. Jeder Hafen kann direkt angewählt werden. Hier findet der Benutzer neben ausführlichem Videomaterial über die Ansteuerung und die Verhältnisse im Hafen auch eine Hafenkarte und zumeist zusätzlich eine Luftaufnahme.

DVD, Laufzeit: 70 Minuten, EUR **26,30**

NEU 2007



DELIUS KLASING  
**BALEAREN**  
 DVD Revierführer

Die DVD besteht aus zwei Teilen: einem Videobeitrag mit nautischen und touristischen Informationen über die Region sowie einem ausführlichen nautischen Revierführer. Jeder Hafen kann direkt angewählt werden. Hier findet der Benutzer neben ausführlichem Videomaterial über die Ansteuerung und die Verhältnisse im Hafen auch eine Hafenkarte und zumeist zusätzlich eine Luftaufnahme.

DVD, Laufzeit: 60 Minuten, EUR **26,30**

NEU 2007




BERNHARD BARTHOLMES  
**DIE BALEAREN**  
 Pläne und Luftbilder von Häfen und Ankerplätzen

In diesem durchgehend farbigen Band stellt der erfahrene Blauwassersegler Bernhard Bartholmes die überaus vielfältigen Möglichkeiten vor, die sich dem Skipper und seiner Crew in diesem Revier bieten: von wunderschönen Ankerplätzen in geschützten Calas über kleine Yachtclubs bis hin zu den großzügig angelegten Marinas, die viel Abwechslung für Vergnügungssuchende bieten.

256 Seiten, gb., 90 Pläne, 70 Farbfotos, EUR **39,10**


NEU 2008



GRAHAM HUTT  
**ISLAS BALEARES**

Ibiza, Formentera, Mallorca and Menorca - This eighth edition of Islas Baleares has been thoroughly revised by Graham Hutt. The book has been restructured so that cruising sections are more clearly identified and an important innovation is the introduction of off-shore waypoints to aid navigation. All the aerial photography has been replaced by new up-to-date images. This is the only fully comprehensive pilot guide in English.

gebunden, EUR **55,90**



DETFEF JENS  
**GENIESSER-GUIDE FÜR SKIPPER**  
 Die Balearen: Mallorca, Menorca, Ibiza, Formentera

Wer mit dem Schiff unterwegs ist, fragt sich oft erst im Hafen: Was ist das Besondere an diesem Ort? Wo sind die Sehenswürdigkeiten, wo die Flaniermeilen und wo findet man maritime Kultur? Wer kocht die beste Fischsuppe, wo gibt es Bier, Wein, Pasta und Paella? Ausflugsmöglichkeiten für Familien stehen ebenso auf dem Programm wie Erkundungen beim Bummel durch historische Stadtkerne.

168 Seiten, kartoniert, zahlreiche Farbfotos, EUR **20,50**

NEU 2008

## Westliches Mittelmeer



NAUTIK VERLAG  
**HAFENHANDBUCH MITTELMEER**

Die Hafenhandbücher sind speziell für Wassersportler konzipiert und vermitteln zusätzliche Informationen die über die Angaben der amtlichen Seehandbücher hinausgehen:

- Hafentypen und -beschreibungen, Ansteuerungshilfen
- Versorgungseinrichtungen, Wetterberichte und -stationen
- Hinweise auf nautische Hilfsmittel
- Pass- und Zollbestimmungen, Benutzung von Funkanlagen
- Devisenrechtliche Bestimmungen, Konsularische Vertretungen


Auf Wunsch erhalten Sie die jährlichen Nachträge automatisch zugesandt.

**Band II A - Tyrrenisches Meer Nord** Italienische Westküste von der französischen Grenze über Genua bis Fiumicino (Rom), Korsika mit der Straße von Bonifacio, Toskanischer Archipel.

**Band II B - Tyrrenisches Meer Süd** Ital. West- und Südküste südlich Fiumicino (Rom) bis San Maria di Leuca, Sard. mit Straße v. Bonifacio, Sizilien, liparische Inseln, Lampedusa, Malta.

Ringmappe, Loseblattsammlung, je EUR **40,10**

Nachtrag 2008: je EUR **17,00**



GERD RADSPIELER  
**TÖRNFÜHRER BALEAREN**

Mallorca, Menorca, Ibiza, Espalmador, Formentera  
 Dieser beliebte Törnführer wurde von dem erfahrenen, vor Ort ansässigen Autoren Bernhard Bartholmes inhaltlich auf den neuesten Stand gebracht. Bartholmes hat in der letzten Saison alle Veränderungen akribisch erfasst und die Pläne überarbeitet - nun mit zusätzlichen Hafentypen, noch mehr Marinas und weiteren Fotos.

208 Seiten, 125 Pläne, 55 Abbildungen, EUR **30,80**

NEU 2008



MARTIN MUTH  
**MALLORCA Häfen und Küsten von oben**  
 Kaum eine Mittelmeerinsel kann mit mehr landschaftlicher Schönheit und Vielfalt aufwarten als Mallorca. Diese vielen Facetten und die außergewöhnliche Schönheit Mallorcas am Meer werden in diesem neuen Bildband festgehalten - mit Luftbildern, die überraschende und völlig neue Perspektiven einer beeindruckenden Insel zeigen. Man entdeckt hier Mallorcas beste und noch einige unbekannte Seiten.

160 Seiten, gebunden, 250 Farbfotos, EUR **30,80**

NEU 2007



PAUL KINZELMANN / MARY SYNGE  
**MALLORCA FÜR SPORTSCHIFFER**  
 Alle Häfen und Ankerplätze mit Karten

Dieser Band zeigt mit 126 vierfarbigen Hafentypen die ganze Vielfalt der Liegemöglichkeiten. Dazu stehen jeweils kurze informative Texte zu Lage, Windverhältnissen, Versorgung, Umgebung und Tipps zum Landgang. 21 Übersichtskarten und weitere 17 Plangrafiken bieten Angaben zum Wetter, zum Empfang von Seewetterberichten und Ankertipps.

104 Seiten, spiralisiert, 164 Pläne, EUR **28,80**



VIDEOSAIL  
**SPANISCHE MITTELMEERKÜSTE**

Der Videosail Revierführer stellt die Häfen und Marinas entlang der spanischen Mittelmeerküste vor - von der französischen Grenze bis nach Cartagena, inklusive der Absprunghäfen für Törns zu den Balearen. Er informiert über Wissenswertes von Land und Leuten, gibt Tipps zu Besonderheiten des Reviers, zu touristischen Zielen und Freizeitangeboten. Kurz der Film ist das ideale Medium um Skipper und Crew auf ihren Törn einzustimmen.

DVD, Laufzeit: 55 Minuten, EUR **40,90**

NEU 2008




**WOLF-WALTER ERNST**  
**SPANISCHE MITTELMEERKÜSTE**  
**Gibraltar bis Valencia**  
 Von der Meerenge zwischen der Iberischen Halbinsel und Afrika führt die Reise an der Costa del Sol und Costa de Almeria mit den Häfen Marbella, Malaga und Almeria unter den 3400 m hohen Gipfeln der Sierra Nevada durch das Mar de Alboran. Den 50 Hafenbeschreibungen mit touristischen Tipps für den Landgang sind Hinweise zu Wetter, Wind und Navigation beigelegt.  
 224 Seiten, 62 Farbfotos, 60 Pläne, EUR **37,10**



**ROD HEIKELL**  
**FRANZÖSISCHE MITTELMEERKÜSTE UND KORSIKA**  
**Häfen und Ankerplätze**  
 In diesem Führer werden nicht nur alle Häfen und Marinas des Reviers vorgestellt, sondern auch viele Ankerplätze, die oft eine gute Alternative zu den großen Yachthäfen bieten. Das Buch führt durch ein landschaftliches Spektrum, das von der Felsküste im Südwesten über weite Strände bis zum Delta der Rhone-Mündung führt.  
 368 Seiten, 280 Pläne, 180 Fotos, gebunden, EUR **46,30**  
 Englische Ausgabe lieferbar (Ausgabe 2008): EUR **69,90**



**ANDREA HORN / WYN HOOP**  
**KORSIKA - NORDOST-SARDINIEN - TOSKANISCHE INSELWELT**  
 In dritter überarbeiteter Auflage stellt dieser nautische Reiseführer das Revier um Korsika, Sardinien zwischen Capo Testa und Olbia, den Maddalenen-Archipel sowie die toskanischen Inseln mit Elba, Gorgona, Capreia, Pianosa, Monte Cristo, Giglio und Gianutri vor. Angaben zu Ansteuerungen, Liegeplätzen, Versorgungseinrichtungen sowie nautische Infos werden durch Fotos und Pläne ergänzt.  
 272 Seiten, 234 Pläne, 196 Fotos, gebunden, EUR **46,30**



**KLAUS-JÜRGEN RÖHRING**  
**KORSIKA - SARDINIEN - ELBA**  
 Drei Inseln, die gar nicht so weit auseinanderliegen und die sich dennoch deutlich voneinander unterscheiden. Dieses Buch wendet sich an den Bootswanderer, der Land und Leute kennenlernen will. An handfesten Informationen fehlt es nicht: Reparatur- und Versorgungsmöglichkeiten, die besonderen Wind- und Strömungsverhältnisse und die behördlichen Bestimmungen werden behandelt.  
 280 Seiten, 30 Farbfotos, 100 Pläne, EUR **30,80**



**MARTIN MUTH**  
**KORSIKA, SARDINIEN, ELBA**  
**Häfen und Küsten von oben**  
 Die vielfältigen Häfen und mondänen Marinas, die grandiosen Ankerbuchten und überraschende Eindrücke aus dem Hinterland fasst dieser Luftbildband über die drei faszinierenden Inseln im Mittelmeer zusammen - ein Bildband mit Luftaufnahmen und Ansichten, die man so noch nicht gesehen hat.  
 168 Seiten, gebunden, 193 Farbfotos, EUR **30,80**




**JOHN MARCHMENT**  
**COSTAS DEL SOL AND BLANCA**  
**Mediterranean Spain Pilot**  
 Gibraltar to Denia incl. Marbella, Alicante and the Mar Menor.  
 166 Seiten, Karten und Pläne, gebunden, EUR **54,90**



**RCC PILOTAGE FOUNDATION**  
**CORSICA AND NORTH SARDINIA**  
 A new edition of the original pilot to Corsica but including the adjacent coast of Sardinia. Fully updated by John Marchment.  
 250 Seiten, gebunden, Karten, Fotos, EUR **56,90**

**NORTH AFRICA PILOT**  
 This 3rd edition of this pilot to Gibraltar, Morocco, Algeria, Tunisia, Malta, and the Scillian Channel is now in full colour!  
 230 Seiten, gebunden, durchgehend farbig, EUR **64,90**

NEU 2007



**NAUTIK-VERLAG**  
**LEUCHTTUERVERZEICHNIS 2008**  
**TYRRHENISCHES MEER / SIZILIEN**  
 einschließlich Korsika, Sardinien, Sizilien und Malta  
 173 Seiten, kartoniert, EUR **17,30**  
 Komplettes Buch als PDF Datei auf CD-ROM, EUR **17,30**



**AXEL KRAMER**  
**TYRRHENISCHES MEER - ELBA SARDINIEN - KORSIKA**  
**Hafenführer**  
 In diesem Buch werden Häfen, Marinas und Ankerplätze an der italienischen Küste ab Piombino an der Küste bis Neapel und die vorgelagerten Inseln beschrieben. Erfahrene Segler vermitteln Notwendiges und Wissenswertes, prägnante Texte, übersichtliche Pläne und anschauliche Bilder. Keiner Bucht mit klaren Verhältnissen wird mehr Papier als notwendig geopfert.  
 272 Seiten, gebunden, 180 Pläne, 140 Bilder, EUR **29,00**



**DSV VERLAG**  
**ITALIEN Küsten Liguriens und der Toskana**  
 Dieser sorgfältig recherchierte Wassersportführer enthält neben allgemeinen Angaben zu Revier, Klima, Wetter und Navigation viele Detailhinweise zu Häfen und Ankerbuchten, die man weder der Seekarte noch den amtlichen Seehandbüchern entnehmen kann. Auch nützliche Infos für Landgänge fehlen nicht. Luftaufnahmen, Übersichtsfotos;  
 342 Seiten, gebunden, Farbfotos, Karten, EUR **30,90**



**ROD HEIKELL**  
**KÜSTENHANDBUCH ITALIEN**  
**Ventimiglia - Brindisi, mit Sardinien, Sizilien und Korsika**  
 Dieser nautische Reiseführer beschreibt die Festlandküste der italienischen Halbinsel. Dieses nautische Standardwerk stellt die vielfältigen Reviere anhand von ausführlichen Texten, detaillierten Plänen und zahlreichen Farbfotos, darunter viele Luftbilder, vor. Ein unentbehrlicher Begleiter bei jedem Törn.  
 424 Seiten, 453 Pläne, gebunden, EUR **46,30**  
 Englische Ausgabe (2006), EUR **64,90**



**AXEL KRAMER**  
**SIZILIEN MALTA TUNESIEN**  
**Hafenführer**  
 In einer Neuauflage bietet der bekannte österreichische Mittelmeerautor einen Führer für die interessante Kombination aus Sizilien, Malta und Tunesien. Mit vielen Hafenplänen, Skizzen und s/w Fotos und in praktischer Spiralbindung. Ein Führer für die Reviere abseits der klassischen Mittelmeer-Segelrouten.  
 137 Seiten, Spiralbindung, EUR **29,00**



**LAC**  
**ISOLE EOLIE O LIPARI**  
 Touristische Strassen- und Seekarte, mehrsprachig, EUR **7,50**


*f&b Gutscheine!  
 Die praktische  
 Geschenkidee!*



# REVIERFÜHRER NORDEUROPA



THE CRUISING ASSOCIATION  
**THE CRUISING ALMANAC 2007-2008**  
 The Cruising Almanac covers Northwest Europe from the Faroes to Gibraltar and West Ireland to the Baltic. Extended section on European inland waterways. Fully revised and corrected text, now increased to 480 pages. Improved introduction with extended sections on tides and weather, 12 sets of tidal stream diagrams, supplementary tide tables booklet relating to 47 standard ports with post free second year tide tables when available.  
 480 Seiten, kartoniert, 500 Karten, EUR **54,90**

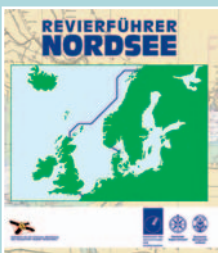


RCC PILOTAGE FOUNDATION  
**THE BALTIC SEA**  
 Germany, Denmark, Sweden, Finland, Russia, Poland, Latvia, Lithuania & Estonia  
 This handbook provides pilotage for key ports and harbours around the Baltic. For each country there is a summary of information on history, geography, cruising, formalities, weather and routes. Over 50 full-colour plans and photographs have been incorporated to make this a unique reference work for planning and on board.  
 230 Seiten, gebunden, durchgehend farbig, EUR **64,90**



JÖRN HEINRICH  
**KÜSTENHANDBUCH BALTIKUM mit Südküste Finnland**  
 Dieser neue nautische Reiseführer macht Appetit auf ein Revier, das nun beginnt, aus seinem jahrzehntelangen Dornröschenschlaf zu erwachen. In diesem großartigen Ostseerevier, dessen Ursprünglichkeit und landschaftliche Schönheit eine ständig wachsende Zahl von Yachten anzieht, gibt es viel Neues zu entdecken.  
 176 Seiten, 90 Pläne, 80 Fotos, gebunden, EUR **30,80**

## Nordsee, Ostsee



DSV / DELIUS KLASING  
**REVIERFÜHRER NORDSEE**  
 Die Nordsee ist eines der interessantesten Reviere für deutsche Booturlauber, und dem trägt die grundlegend überarbeitete und erweiterte Neuauflage des Revierführers Nordsee Rechnung. Revierbezogen findet der Nutzer Angaben zu Wetter, Gezeiten und Strömung, Entfernungen, Küstenformen, Schifffahrtsvorschriften, Ortung, See- und Revierfunk etc.  
 444 Seiten, 115 Pläne, gebunden, EUR **40,10**



JAN WERNER  
**TÖRNFÜHRER NORDSEEKÜSTE**  
 Band 1: Cuxhaven bis Den Helder  
 Band 2: Elbe bis Sylt  
 Das Wattenmeer, als nicht gerade leichtes Revier bekannt, wird in diesem Führer so anschaulich beschrieben, dass auch der Revierfremde gut zurecht kommen wird. Diese Törnführer sind komplett ausgestattet mit mehrfarbigen Hafen- und Übersichtsplänen, Farbfotos und einer Beschreibung des Wattenmeers.  
 jeder Band: ca. 270 Seiten, kt., 40 Fotos, EUR **30,80**




JAN WERNER  
**TÖRNFÜHRER HOLLAND**  
 Band 1: umfaßt das Revier von Zeeland, die großen Flüsse wie Rhein, Waal und Maas, die Törns vom IJsselmeer nach Utrecht, über Gouda zum Welthafen Rotterdam, über Delft nach Haarlem und Amsterdam. Und die Westerschelde.  
 Band 2: beschreibt das IJsselmeer in toto, dazu Friesland, die Standedastraße von der Ems zum IJsselmeer, die Moorlandschaft von Overijssel und das bisher wenig erforschte Revier von Noord-Holland, von Amsterdam bis Den Helder  
 je ca. 180 Seiten, kt., 35 Fotos, 80 Pläne, EUR **30,80**




JAN WERNER  
**TÖRNFÜHRER DÄNEMARK**  
 Band 1: Jütland, Anholt, Laeso  
 Band 2: Fünen, Seeland, Lolland, Falster, Mon, Bornholm  
 Die bewährten Führer für die beliebten dänischen Reviere. Die mehrfarbigen Hafen- und Übersichtspläne zusammen mit wertvollen Tipps für interessante Landausflüge machen sie zu idealen Begleitern für den Urlaubs- und Fahrtsegler. Naturschönheiten u. Sehenswürdigkeiten werden anschaulich beschrieben.  
 je ca. 280 Seiten, 45 Farbfotos, 110 Pläne, EUR **30,80**




GERTI UND HARM CLAUSSEN  
**ANKERPLÄTZE IN DÄNEMARK**  
 240 Seiten, gebunden, 50 Fotos, 165 Pläne, EUR **30,80**



JENNY MAY  
**GENIESSER-GUIDE FÜR SKIPPER**  
 Dänemark - Dänische Südsee und Kleiner Belt  
 Ausflugsmöglichkeiten für Familien stehen ebenso auf dem Programm wie Erkundungen beim Bummel durch historische Stadtkerne. Anlegeplätze, Übernachtungsmöglichkeiten und kulinarische Empfehlungen sind mit Kontaktadressen und vielen nützlichen Hinweisen verzeichnet. So lässt sich das Törnvergnügen wunderbar und auch unterwegs spontan gestalten: Genießen mit allen Sinnen!  
 168 Seiten, kartoniert, zahlreiche Farbfotos, EUR **20,50**



BRIAN NAVIN  
**CRUISING GUIDE TO GERMANY AND DENMARK**  
 German North Sea. Danish and German Baltic ports. Various routes are described in detail. Covering the North Sea and Baltic Coasts of Germany and Denmark, this guide is a companion to North Sea Passage Pilot and Cruising Guide to the Netherlands. It is based on selected routes and provides all the necessary details and plans of ports along them.  
 200 Seiten, gebunden, Karten, EUR **56,90**



DELIUS KLASING  
**SEELAND UND GROSSER BELT**  
 DVD Revierführer  
 Die DVD besteht aus zwei Teilen: einem Videobeitrag mit nautischen und touristischen Informationen über die Region sowie einem ausführlichen nautischen Revierführer. Jeder Hafen kann direkt angewählt werden. Hier findet der Benutzer neben ausführlichem Videomaterial über die Ansteuerung und die Verhältnisse im Hafen auch eine Hafenkarte und zumeist zusätzlich eine Luftaufnahme.  
 DVD, Laufzeit: 180 Minuten, EUR **26,30**



DSV / DELIUS KLASING  
**REVIERFÜHRER OSTSEE**  
 Folgende Reviere der Ostsee werden für den Sportschiffer in diesem Band beschrieben: Deutsche Küsten, Beltsee und Sund, Kattegat und Limfjord, Skagerrak, schwedische Küste bis Arholma und Bornholm, Öland und Gotland, die Küsten von Polen, Litauen, Lettland, Estland und Russland. Dieser Revierführer ist ein wichtiges Bindeglied zwischen dem entsprechenden Hafenhandbuch und dem Yachtpilott.  
 484 Seiten, gb., Karten, Zeichnungen, EUR **40,10**



DSV  
**HAFENHANDBUCH Nordsee (2007)** EUR **41,10**  
**Ostsee I:** Schleswig-holsteinische und dänische Ostküste mit Bornholm, Südküste Schweden; EUR **46,30**  
**Ostsee II:** Schwedische Küste von Simrishamn bis Grisslehamn, Aland-Inseln, Finnland und Finnischer Meerbusen einschliesslich Russland und Estland, Rigaische Bucht, Lettland und Polen; EUR **41,10**  
**Skagerrak und Kattegat:** Dänische Ostseeküste, Westküste Schweden, etc. EUR **39,10**  
**Mecklenburg-Vorpommern und Polen** EUR **39,10**



JAN WERNER  
**TÖRNFÜHRER OSTSEEKÜSTE**

**Band 1: Travemünde bis Flensburg**  
**Band 2: Travemünde bis Stettin**

Neben navigatorischen Angaben, Hafenplänen und Lageskizzen informieren diese Bände über Wetter, Wind und Strömungen sowie über Einreiseformalitäten und Versorgungsmöglichkeiten. Außerdem lernt der Leser Land und Leute, Geschichte und Kultur kennen.

je ca. 190 Seiten, kt., Farbfotos, 85 Pläne, EUR **30,80**



GERTI UND HARM CLAUSSEN  
**TÖRNFÜHRER SCHWEDEN**

**Band 1: Die Westküste**  
**Band 2: Südküste und Ostküste**

Die Schwedenexperten haben zahlreiche Saisonen an Schwedens Küsten verbracht um diese Reiseleiter zu verfassen. Alle Daten und Karten sind gründlich recherchiert und enthalten Farbfotos der schönsten Häfen und Ankerplätze. Jeder Band enthält Angaben für Ansteuerung, Hafenpläne und viele Tipps.

jeder Band: 300 Seiten, kt., Pläne, Fotos, EUR **30,80**



DSV / DELIUS KLASING  
**INSELN DER OSTSEE**

In bisher einzigartiger Vollständigkeit stellt dieses Buch alle großen und zahlreiche kleine Inseln der Ostsee vor. Die Vielfalt ihrer Landschaften und die Schönheit der Natur hat der Geologe Rolf Reinicke mit meisterhaften Fotos porträtiert. Die Fotos zeigen die gewaltigen Brandungsküsten Bornholms ebenso wie die glatt polierten Felsrücken der finnischen Schären und die markanten Kreidekliffs auf Rügen und Mön.

196 Seiten, gebunden, 166 Farbfotos, EUR **25,20**



GEORG SCHUSTER  
**100 HÄFEN IN NORWEGEN**

**Oslo bis Spitzbergen für Fahrtsegler**

In diesem Buch sind mehr als 400 Häfen, Anlege- und Ankerplätze beschrieben, und zwar aus der Sicht des Seglers. Die Häfen sind so ausgewählt, daß die von Langstreckenseglern vorzugsweise benutzten Routen gut abgedeckt sind. Die Einzelangaben dienen der Planung vor der Reise und dann der Tagesplanung unterwegs.

146 Seiten, Ringmappe, s/w Skizzen, EUR **22,00**



VIDEOSAIL  
**OSTSEEKÜSTE Mecklenburg-Vorpommern**

Der Film bietet eine umfassende Dokumentation der Häfen und der jeweiligen Infrastruktur. Dabei berücksichtigt er nicht nur die großen, allseits bekannten Häfen und Marinas. Er stellt auch die kleineren, versteckten Anleger vor, die im Schilf gelegen gerade den Reiz dieser Gegend ausmachen. Besonderheiten des Reviers, Versorgungsmöglichkeiten, Törnorschläge, Tipps für Landausflüge...

DVD, EUR **40,90**



JUDY LOMAX / IMRAY  
**NORWAY**

This pilot covers the long and complex coast of Norway, from the Swedish border in the Skagerrak to the Russian border, including the Lofoten and Vesterålen islands, the arctic archipelago of Svalbard and the remote volcanic island of Jan Mayen. Fully illustrated the work is divided into a general introduction to Norway and 8 coastal sections, identifying cruising routes and describing 1.000 island, fjord and mainland harbours and anchorages.

300 Seiten, gebunden, EUR **74,90**



MICHAEL BRANDENBURG  
**KÜSTENHANDBUCH MECKLENBURG-VORPOMMERN**

Travemünde bis Ueckermünde mit Rügen und den Boddengewässern. Alte Hansestädte und verträumte kleine Häfen sind die Attraktionen dieses Reviers. Farbige Hafenpläne und Farbfotos ergänzen die ausführlichen Revierinformationen und geben einen klaren Überblick für die Planung und Durchführung des Törns.

256 Seiten, gebunden, 90 Pläne, 120 Fotos, EUR **30,80**



ROLF REINICKE  
**LOFOTEN Nordmeerküsten**

Die Vielfalt einer der schönsten Küstenlandschaften Nordeuropas ist Thema dieses ungewöhnlichen Buches. Rolf Reinicke beschreibt anhand faszinierender Aufnahmen die großartigen norwegischen Küstenlandschaften der Lofoten, der Vesterålen und die besonders interessanten Regionen des Festlandes nördlich vom Polarkreis.

252 Seiten, gebunden, 331 Farbfotos, EUR **32,90**



DETLEF JENS / JENNY MAY  
**GENIESSER-GUIDE FÜR SKIPPER**

**Band 1: Von Flensburg bis Wismar**  
**Band 2: Von Wismar bis Stralsund**  
**Band 3: Von Stralsund bis Usedom**

Der Autor sammelt auf jedem Landgang das Besondere, Einzigartige des jeweiligen Ortes ein. Und das findet sich mal auf dem Balkon eines romantischen kleinen Strandhotels oder auch beim Bummel durch einen historischen Stadtkern.

je 168 Seiten, kartoniert, 180 Abbildungen, EUR **20,50**



JÖRN HEINRICH  
**KÜSTENHANDBUCH POLEN UND LITAUEN**

Dieser neue nautische Reiseführer, der die rund 250 Seemeilen lange polnische Ostseeküste mit den rund 50 Häfen sowie das Kurische Haff vorstellt, macht Appetit auf ein Revier, das schnell erreichbar und nautisch interessant ist. In diesem wunderschönen Ostseerevier gibt es zudem noch viel Neues zu entdecken.

296 Seiten, gb., 96 Pläne, 100 Farbfotos, EUR **30,80**



DELIUS KLASING  
**WESTKÜSTE SCHWEDEN**

**DVD Revierführer**

Die DVD besteht aus zwei Teilen: einem Videobeitrag mit nautischen und touristischen Informationen über die Region sowie einem ausführlichen nautischen Revierführer. Jeder Hafen kann direkt ausgewählt werden. Hier findet der Benutzer neben ausführlichem Videomaterial über die Ansteuerung und die Verhältnisse im Hafen auch eine Hafenkarte und zumeist zusätzlich eine Luftaufnahme.

DVD, Laufzeit: 180 Minuten, EUR **26,30**



EDITION MARITIM  
**NAUTICAL ALMANAC 2008**

Dieses Compendium bietet alle nautischen Informationen, die ein Skipper auf den Seerevieren des europ. Atlantiks bzw. der Nordsee benötigt. Aufgeteilt in 25 Abschnitte, wird die gesamte europäische Küste vom dänischen Skagen bis zur Meerenge von Gibraltar vorgestellt: Dänemark, Deutschland, die Niederlande, Belgien, die Britischen Inseln sowie die Atlantikküsten von Frankreich, Spanien und Portugal. Neu hinzugekommen ist die Inselgruppe der Azoren.

1006 Seiten, kartoniert, 745 farbige Pläne, EUR **59,70**



DSV  
**HAFENHANDBUCH BRITISCHE INSELN** Englischer Kanal Ostküsten von England u. Schottland, Nordküste Schottlands mit Orkney- und Shetlandinseln, Westküsten von Schottland, England, Wales, die Ostküste von Irland, die Englische u. die Franz. Kanalküste.

**HAFENHANDBUCH ENGLISCHER KANAL und Biskaya** Engl. Kanalküste von Dover bis zu den Scilly-Inseln, die Franz. Kanalküste von Dünkirchen bis Ouessant, die Biskayaküste von Brest bis Hendaye u. die Küste Spaniens am Golf von Biskaya bis La Coruña.


Loseblattsammlung in Ringordner, Karten, je EUR **46,30**

Großbritannien, Irland, Biscaya, Kanal

MARTIN LAWRENCE  
**CLYDE TO COLONSAY SKYE AND NORTHWEST SCOTLAND**

Jeder Band: kartoniert, Karten, Pläne und Bilder, je EUR **49,90**





**TOM CUNLIFFE**  
**SHELL CHANNEL PILOT**  
**South Coast of England - North Coast of France**  
 Tom Cunliffe's classic pilot covers both sides of the Channel and includes information on passage making as well as the usual sailing directions for harbours in England and France. The Pilot incorporates aerial photos in colour of most of the harbours that are described in the text. Each harbour is also illustrated with a detailed plan.

314 Seiten, gebunden, durchgehend farbig, EUR **52,90**



**RCC PILOTAGE FOUNDATION / PETER CARNEGIE**  
**THE CHANNEL ISLANDS**  
 This 2nd edition of the RCC's pilot of the Channel Islands has been completely reworked. New photographs and brand new charts support the rewritten text which describes in detail transits through and between the islands and accessing harbours. Full use is made of waypoints in order to support descriptions of transit.

140 Seiten, kartoniert, Farbfotos, Karten, EUR **51,90**



**KEN ENDEAN**  
**CHANNEL HAVENS**  
**Secret Inlets and Secluded Anchorages of the Channel**  
 Recognising that many of us would like to sail away from the crowd, Ken Edean introduces the reader to beautiful, unfrequented places within the Western English Channel, from the Solent to the West Country, Channel Islands and Northern France. Here are sandy bays, coves, reef anchorages and the upper reaches of river estuaries - places neglected by most pilot books Channel.

166 Seiten, kartoniert, Farbfotos, Karten, EUR **27,90**



**IRISH CRUISING CLUB PUBLICATIONS**  
**EAST AND NORTH COASTS OF IRELAND**  
 Tuskar Rock northabout to Bloody Foreland. Includes information on adjacent areas and passage notes for yachts approaching or leaving from the south or northeast.


**SOUTH AND WEST COASTS OF IRELAND**  
 Tuskar Rock to Bloody Foreland by way of Fastnet Rock, Cape Clear, Valentia, Shannon, Galway.

Jeder Band: gebunden, Farbfotos, Farbkarten, EUR **64,90**



**DEREK ASLETT**  
**SOLENT Cruising Companion**  
 The Solent is one of Britain's most popular sailing spots, which offers a varied and interesting cruising ground. Derek Aslett provides an authoritative companion that helps you make the most of your visit. Covering the area from Keyhaven and Yarmouth in the west to Chichester and Bembridge in the east, the Solent Cruising Companion provides comprehensive pilotage and nautical information, as well as suggestions of where to eat and what to do ashore.

200 Seiten, kartoniert, EUR **44,90**




**RCC PILOTAGE FOUNDATION**  
**NORTH BISCAY Ouessant to the Gironde Estuary**  
 A complete rewrite of this essential guide to the south coast of Brittany and west coast of France, to the Gironde and Bordeaux, by Mike and Gill Barron.

**SOUTH BISCAY La Gironde to La Coruna**  
 It provides detailed sailing directions backed by full colour plans and photographs of all ports and harbours along the extensive coast of northern Spain.

je ca. 250 Seiten, gebunden, EUR **59,90**



# REVIERFÜHRER KARIBIK



**BERNHARD BARTHOLMES**  
**SEGELN IN DER KARIBIK**  
 Wahre Schatzinseln für Wassersportler sind die Inseln der Karibik. Mit zweifarbigten Plänen stellen diese nautischen Reiseführer die Marinas und Ankerplätze der Region vor. Nautische Informationen, Hinweise zu Klima und Wetter, Anreise, Zoll sowie viele touristische Tipps machen die Führer komplett.  
**Band 1: Martinique bis Grenada + Tobago** EUR **37,10**  
 Zu den Windward Islands von Martinique bis Grenada und Barbados ist die südlich gelegene Insel Tobago hinzugekommen.  
**Band 2: Anguilla bis Dominica** EUR **37,10**  
 Karibische Leeward Islands Anguilla, St. Martin, St. Barthelemy, Barbuda, Nevis, St. Eustacius, Antigua, St. Christopher, Montserrat, Marie Galante, Guadeloupe und Dominica.  
**Band 3: Virgin Islands** EUR **35,90**

je: ca. 210 Seiten, gb., 50 Pläne, 50 Fotos;



**LES WEATHERITT**  
**CARIBBEAN PASSAGEMAKING**  
 The chain of islands from the Virgins through to the southern Caribbean is one of the most desirable tropical cruising ground for any sailor, and it can be sailed in comfort, confidence and the admiration of the crew with only one language, one currency, a modicum of weather forecasting and an ability to spot weather windows.

192 Seiten, kartoniert, Fotos, EUR **26,90**



**CHRIS DOYLE**  
**CRUISING GUIDE TO THE WINDWARD ISLANDS**  
 This guide features detailed sketch charts based on the author's own surveys, with aerial photos of most anchorages. Includes clear and concise navigational information with GPS waypoints you can download directly to your own GPS from the author's website. This book is by far the most popular guide to the area, covering the islands from Martinique to Grenada.

400 Seiten, kartoniert, EUR **32,90**



**ASHLEY SCOTT-NANCY SCOTT**  
**CRUISING GUIDE TO CARIBBEAN MARINAS & SERVICES**  
 This essential extensively researched reference guide includes complete details of services and contact information for marinas and marine repair facilities throughout the Caribbean. An indispensable book for vessels needing routine or emergency maintenance, contains depths, slip sizes, amenities and fees all in an organized format for easy reference. Don't leave port without it!

126 Seiten, spiralisiert, Farbfotos, EUR **22,90**




**BRUCE VAN SANT**  
**THE GENTLEMAN'S GUIDE TO PASSAGES SOUTH**  
 Many cruising yachtsmen traveling between Florida and Venezuela consider this guide the Bible. It includes sailing Directions for the Passages from Florida to South America with Charts and Cruising Information for the Bahamas, Turks & Caicos, Haiti, Dominican Republic, Mona Passage, Puerto Rico, The Spanish Virgin Islands and south. For Power and sail!

328 Seiten, kartoniert, s/w Kartenskizzen, EUR **32,90**



**CHRIS DOYLE**  
**CRUISING GUIDE TO THE LEEWARD ISLANDS**  
 Completely updated and meticulously researched, this guide covers the islands from Anguilla to Dominica with dramatic full color photographs of these areas. It has become an essential tool for all cruisers sailing this region with over 90 up-to-date sketch charts, and aerial photos of most anchorages, detailed shore-side information covering services, restaurants, provisioning, travel basics and island history.

506 Seiten, spiralisiert, EUR **34,90**

**JACQUES PATUELLI**  
**GRENADA TO THE VIRGIN ISLANDS PILOT**


This guide is packed with interesting and useful background information on the Caribbean. Each island is dealt with in detail and pilotage notes are followed by tourist information and useful data on formalities and facilities. At the end of the book there is a substantial section which provides a directory of names and addresses of every conceivable provider of facilities for yachtsmen.

300 Seiten, kartoniert, Farbfotos, EUR **52,90**NEU  
2008**VIDEOSAIL**  
**BRITISH VIRGIN ISLANDS**

Der Film hilft bei der Törnplanung, zeigt unberührte Buchten und führt zu den Resten der wechselvollen Geschichte der Inselgruppe. Ganzjähriger Sommer und Wassertemperaturen von 28° C machen den Törn zum Traumerlebnis. Passatwinde machen das Segeln zum reinen Vergnügen, und die Navigation dürfte angesichts der geringen Entfernungen zwischen den Inseln nicht zum Problem werden.

DVD, Laufzeit: 55 Minuten, EUR **40,90**NEU  
2008**SIMON SCOTT / NANCY SCOTT**  
**CRUISING GUIDE TO THE VIRGIN ISLANDS**

Filled with sketch charts and new aerial photographs, this guide assists cruisers with navigational information and enhances their holidays by steering them to the most interesting sights, the best restaurants and shopping, the finest resorts and the leading marine facilities. Including the Spanish Virgins: Culebra, Vieques, and Eastern Puerto Rico.

360 Seiten, kartoniert, EUR **32,90**NEU  
2007**MATHEW WILSON**  
**THE BAHAMAS Cruising Guide**

This guide offers brilliant photographs, sketch charts with colour delineated water depths, recommended cruising itineraries, piloting instructions and anchorage descriptions, including colour sketch maps of anchorage's and towns; convenient listings of restaurants, marinas, and other shoreside facilities. The most up-to-date and easy-to-use Bahamas cruising guide, covering the entire island chain. And the first-ever to include GPS.

344 Seiten, Spiralbindung, EUR **46,90**NEU  
2007**BERNHARD BARTHOLMES / HANS-PETER MAYERY**  
**KÜSTENHANDBUCH KUBA**  
**Der Süden mit Havanna**


Kuba ist eines der wenigen großen Ziele in der Karibik, das vom Yachttourismus bisher kaum entdeckt wurde. Die maritime Infrastruktur mit Marinas und Yachteinrichtungen aller Art ist mittlerweile im Aufbau begriffen. Europäische Fahrtensegler sind willkommen, um die fast 650 sm lange Küstenlinie mit ihren traumhaften Stränden und Ankerbuchten sowie die Inseln zu erkunden.

248 Seiten, gebunden, 53 Pläne, Fotos, EUR **39,10**NEU  
2007**HANNS MARZINI / ERNST GREINDL**  
**CUBA**


Kuba ist die neueste Entdeckung von Hanns Marzini auf der Flucht vor überfüllten Ankerbuchten, Häfen und Marinas. Diese Präsentation kann nicht als Ersatz für einen Reiseführer dienen. Sie soll vielmehr Eindrücke vermitteln die Sie auf einem Segeltörn in dieser Region erwarten.

DVD, Laufzeit: ca. 60 Minuten, EUR **29,90**NEU  
2007**NIGEL CALDER**  
**CUBA A Cruising Guide**

There has never been a cruising guide with sketch charts of this calibre, or with this amount of detail. With this book, the navigational mysteries surrounding Cuba are dispersed, and the island is finally opened up to full enjoyment by cruising sailors world-wide.

263 Seiten, kartoniert, EUR **52,90****STEPHEN J. PAVLIDIS**  
**A CRUISING GUIDE TO TRINIDAD AND TOBAGO**

This guide includes 29 detailed full-color charts, photos and complete piloting instructions covering all of coastal Trinidad and Tobago. GPS waypoints included.

120 Seiten, kartoniert, Karten, EUR **34,90****CHRIS DOYLE**  
**CRUISING GUIDE TO TRINIDAD AND TOBAGO**  
**Plus Barbados and Guyana**


This new, completely updated edition has been expanded to include Guyana. Including 53 sketch charts, aerial photographs, dazzling scenic photography throughout, unsurpassed onshore information with sections on exploring, provisioning, services and restaurants.

256 Seiten, kartoniert, EUR **32,90**NEU  
2007**CHRIS DOYLE**  
**CRUISING GUIDE TO VENEZUELA & BONAIRE**


This guide was meticulously researched with more than 100 sketch charts, including GPS coordinates and valuable aerial photographs. This guide provides a wealth of information for the cruiser venturing to Venezuela and the pristine waters of nearby Bonaire.

288 Seiten, spiralisiert, EUR **32,90**NEU  
2007**MARGO WOOD**  
**CHARLIE'S CHARTS OF COSTA RICA**

This guide has three purposes, to help the cruising skipper choose and identify anchorages and harbors, to make shore trips easier and to make your visit to this country more interesting. The sketches in this guide are intended to supplement proper harbor and coastal charts by providing information that may be useful to a skipper entering an unfamiliar harbor or anchorage.

96 Seiten, spiralisiert, Kartenskizzen, EUR **42,90****ERIC BAUHAUS**  
**THE PANAMA CRUISING GUIDE**  
**A complete sailors guide to the isthmus of Panama**

This third edition of the Panama Cruising Guide is the most comprehensive, complete and easy to use cruising guide for the beautiful Isthmus of Panama. 205 charts, 220 waypoints and 276 color photographs are divided into 10 chapters, cover the Panama Canal transit, and both the Caribbean and Pacific coasts of Panama from border to border.

356 Seiten, kartoniert, Farbfotos, Karten, EUR **54,90**NEU  
2007**FREYA RAUSCHER**  
**CRUISING GUIDE TO BELIZE AND MEXICO'S CARIBBEAN COAST**  
**Including Guatemala's Rio Dulce**

All points of interest afloat and ashore are located on the charts. Covers chartering, fishing, snorkeling and diving, how to get there, customs, transportation, things to bring, suggested itineraries, weather, navigation, communications, history, government and economy. Includes descriptions of Mayan ruins.

296 Seiten, kartoniert, 2 extra Karten, EUR **44,90**

# REVIERFÜHRER ATLANTIK



ASTRID BREUER-GREIFF / VOLKER BREUER  
**SEGEL- UND SPRACHFÜHRER ATLANTIK**

Dieser Ratgeber kombiniert in einzigartiger Weise segelpraktische und sprachliche Informationen. Zunächst werden die Törnvorbereitung, die einzelnen Häfen sowie die Versorgung während der Etappen angesprochen. Der Leser erhält im Anschluss einen ausführlichen Sprachführer Englisch mit speziellen Ausdrücken für Segler, gefolgt von einem kleinen Sprachführer mit den wichtigsten Redewendungen in Französisch, Spanisch und Portugiesisch.

📖 232 Seiten, kt., 57 Farbabbildungen, EUR 20,60

NEU 2007




ALASTAIR BUCHAN  
**EINMAL KARIBIK UND ZURÜCK**

**Das Praxisbuch für die Atlantik-Traumroute**

In einzigartiger Weise kombiniert der Autor alle nötigen Daten und Fakten mit Ratschlägen aus erster Hand zu einem Handbuch für die Vorbereitung und Durchführung einer Atlantik-Rundreise. Egal, an welchem Punkt der Leser plant, in die Atlantikroute einzusteigen und egal, ob er vorhat, in der Karibik zu überwintern - der Autor hat für alle denkbaren Varianten die richtigen Tipps parat.

📖 152 Seiten, kartoniert, 200 Farbabbildungen, EUR 20,60



ANNE HAMMICK / GAVIN MCLAREN  
**HANDBUCH FÜR DEN ATLANTISCHEN OZEAN**

Die einzelnen Kapitel behandeln ebenso übersichtlich wie gründlich alle Aspekte der Planung und Vorbereitung sowie den Ablauf eines längeren Blauwassertörns. Ob für die erste Atlantiküberquerung oder den weiteren Langtörn eines erfahrenen Seeseglens: Dieses Handbuch bietet seinen Lesern Ratschläge zu allen Fragen.


📖 272 Seiten, gebunden, 70 Pläne, EUR 41,10  
🌐 Englische Ausgabe: EUR 64,90



ANNE HAMMICK  
**ATLANTIC ISLANDS PILOT**

**Azores, Madeira, Canaries and Cap Verde Islands**  
Many yachts use the island groups of the northwest Atlantic as a staging post in the passages across the Atlantic - the Canaries for yachts moving westwards to the Caribbean in the winter and the Azores for yachts on passage to Europe in the summer. The island groups, are also interesting cruising areas in their own right. This pilot provides all the information required for safe navigation.


📖 320 Seiten, gebunden, EUR 69,90



RCC PILOTAGE FOUNDATION  
**ATLANTIC SPAIN AND PORTUGAL**  
**La Coruna to Gibraltar**

The fifth edition of this pilot has been completely redesigned with a clearer full colour layout. There are more coastal plans which are used to display approach and entrance waypoints. Since the last edition facilities for yachts have been improved dramatically, particularly in Galicia, and the text has been updated accordingly. This new edition incorporates Patrick Roach's latest aerial photography.

📖 272 Seiten, gebunden, Karten und Farbfotos, EUR 64,90



ANNIE HILL  
**BRAZIL AND BEYOND**  
**Long distance voyaging**

In her typical, well-written fashion, Annie gives us enough technical information to satisfy any sailor as well as plenty of travel adventure to satisfy the sailor's soul. Rejoin Annie for an exploration of the east coast of South America and the Falkland Islands.

📖 320 Seiten, kartoniert, s/w Skizzen, Fotos, EUR 29,90



CORNELL  
**CANARY ISLANDS CRUISING GUIDE**

World Cruising Club publishes comprehensive guides to marinas, ports and anchorages with information on marina services, repair facilities as well as shoreside attractions. General information on the places, their history and culture, weather and entry procedures are included as well as routes to and from the various archipelagos.

📖 134 Seiten, spiralisiert, Karten, Farbfotos, EUR 29,90




WILLY KER  
**FAROE, ICELAND, GREENLAND**

Much of the data on Iceland and Greenland has been expanded following the author's annual visits during the summer sailing seasons. There are many new harbour charts and improved sections on weather and radio communication.

📖 130 Seiten, kartoniert, s/w Kartenskizzen, EUR 49,90


# REVIERFÜHRER PAZIFIK, INDIK, SÜDSEE



RCC PILOTAGE FOUNDATION  
**THE PACIFIC CROSSING GUIDE**

A complete reference for anyone contemplating sailing the Pacific in their own boat. From ideal timing, suitable boats, routes, methods of communication and provisioning to seasonal weather, departure and arrival ports, facilities, likely costs and dangers, the comprehensiveness of this new edition will both inspire dreamers and instil confidence in those about to depart.

📖 208 Seiten, kartoniert, 75 Farbkarten, EUR 79,90



CLAY WARWICK  
**SOUTH PACIFIC ANCHORAGES**

Includes harbours, sketch charts, information about: Mariana Islands, Marshall Islands, Society Islands, Easter Islands, New Zealand, Tonga, Solomon Islands, French Polynesia, Pitcairn Islands, Marquesas, New Caledonia, Western Samoa, Vanuatu, Fiji, Gilbert Islands, Tuvalu, Cook Islands and Tuamotus.

📖 277 Seiten, kartoniert, s/w Karten, EUR 46,90



THE MOORINGS  
**A CRUISING GUIDE TO THE KINGDOM OF TONGA**

EUR 19,90

**A CRUISING GUIDE TO THE LEEWARD ISLANDS OF TAHITI IN FRENCH POLYNESIA**

EUR 19,90

Weather • Currency • Eating out • Shopping • Accommodation • Service calls • Shoreside • Details • Activities • Tides and currents • Radio procedures • Anchorages with charts and descriptions

📖 je ca. 30 Seiten, spiralisiert, Seekarte beigelegt;





KEN HELLEWELL  
**KINGDOM OF TONGA**  
**Ken's Comprehensive Cruising Guide**

Tonga is truly one of the most interesting and rewarding cruising grounds in the Pacific. This guide covers over 90 anchorages along with charts, commentary and GPS waypoints. Photos show entrances with islands, structures, anchorages and more. Plus, there is information on weather, ports of entry, food and provisioning, customs and people.

📖 176 Seiten, spiralisiert, Fotos, Karten, EUR 69,90







CHARLES E. WOOD  
**CHARLIE'S CHARTS OF POLYNESIA**   
**The South Pacific, east of 165° W. Longitude**  
 General introductory material on important facets of cruising the area is given first. Thereafter, each section describes a particular island group, and includes brief notes on history, weather, winds, currents and other data. Sketched "charts" illustrate anchorages and the approaches to them and are useful to the cruising sailor.

202 Seiten, spiralsiert, s/w Kartenskizze, EUR **45,90**



R.C.C. PILOTAGE FOUNDATION   
**CHILE Arica Desert to Tierra del Fuego**  
 This pilot covers the coasts from Arica in the inhospitable desert in the north to the glacial fjords of Cape Horn in the south. The Chilean coast offers the complete range of scenery and is one that is only just beginning to be discovered as a cruising ground. This guide offers detailed sailing directions of almost all the important harbours and anchorages.

210 Seiten, kartoniert, s/w Kartenskizzen, EUR **54,90**




PATRICK BONNETTE / EMMANUEL DESCHAMPS   
**GUIDE TO NAVIGATION AND TOURISM IN FRENCH POLYNESIA**


**Marquesas, Tuamotu, Gambier, Societies-Tahiti, Australs**  
 As well as being a navigational guide, this book is also an introduction to the daily life and tourist activities in French Polynesia. It contains detailed charts, photos and drawings, piloting instructions, as well as advice for administrative and customs formalities.

288 Seiten, gebunden, EUR **70,90**



RCC PILOTAGE FOUNDATION   
**CRUISING GUIDE TO SOUTHEAST ASIA**  
 The Text provides sailing directions supported by detailed charts and harbour plans for the essential harbours and anchorages. Each volume has a substantial introductory section which provides background information on the countries, culture, politics, navigation and equipment. Climate and weather are discussed at length.


**Vol 1:** South China Sea, Philippines, Gulf of Thailand to Singapore  
**Vol 2:** Papua Neu., Indonesia, Malacca Strait, West Coast Thailand  
 je ca. 220 Seiten, kartoniert, s/w Karten, je EUR **54,90**



EARL R. HINZ / JIM HOWARD   
**LANDFALLS OF PARADISE**  
**Cruising Guide to the Pacific Islands**

The fifth edition of this sailing standard includes updated charts and text reflecting changes in regulations and facilities for most countries and specific ports of entry. New appendices include procedures for entry to Australia, which are more exacting than most Pacific landfalls and on a list of information sources.


391 Seiten, kartoniert, 102 Karten, EUR **46,90**



DAVID COLFELT   
**100 MAGIC MILES**  
**of the great Barrier Reef – the Whitsunday Islands**

The book provides exhaustive, reliable detail about the Whitsundays, including the many splendid anchorages in Australia's finest cruising grounds. But it is more than a cruising guide. *100 Magic Miles* covers the whole Whitsunday area, a particularly beautiful part of the Great Barrier Reef Marine Park, located in the Queensland tropics between latitude 20° and 21° south.

256 Seiten, kartoniert, reich illustriert, EUR **64,90**



B. O'LEARY / A. DOWDEN   
**ANDAMAN SEA PILOT**

The Andaman Sea which forms the eastern Indian Ocean is connected to the western Pacific through the Malacca straits and the South China Sea. This Pilot includes seven countries in detail: Thailand, Myanmar, Malaysia, Singapore, Vietnam, Cambodia and India's Andaman Island. All the information required to pass through or cruise and explore these regions by yacht is presented in an easy-to-reference style.


193 Seiten, kartoniert, Karten, EUR **69,90**



GRAHAM BRICE   
**DESTINATION N.Z.**

**Blue Water Cruisers Guide - New Zealand northern waters**  
 Cruising in NZ offers subtropical beaches, glaciers and hot mud pools, along with must-see cruising spots like Great Barrier Island. This 4th edition includes color hydrographic charts of the ports-of-entry, together with line drawings and information for entry into the islands of Tahiti, Samoa, Tonga, Cook Islands, Fiji and Noumea.

163 Seiten, spiralsiert, Karten, EUR **49,90**



ROD HEIKELL   
**INDIAN OCEAN CRUISING GUIDE**

This guide provides all the essential information on planning a passage, on climate, routes and formalities. You will also find detailed sailing directions for key harbours and cruising areas where yachts are likely to settle for some time. There are sections on Malaysia, Western Thailand, Sri Lanka, Southwest India and the Red Sea. Christmas and Cocos Keeling islands are covered as are Mauritius, the Seychelles, Madagascar, East Africa and Durban.


261 Seiten, gebunden, Karten, s/w Fotos, EUR **64,90**



DAVIES / MORGAN   
**RED SEA PILOT**

This Pilot covers the area from Oman via Strait of Bab el Mandeb, the Red Sea coasts, Gulf of Eilat and the Suez Canal to the yacht harbours of Israel and Cyprus. There is a lengthy introduction which provides valuable planning and background information.


295 Seiten, gebunden, EUR **64,90**



MARIOLINA ROLFO / GIORGIO ARDRIZZI   
**PATAGONIA & TIERRA DEL FUEGO**

**Chilean and Argentine coasts from Valdivia to Mar del Plata**  
 The first section contains subjects of general interest such as flora, fauna, geology, history and heritage. The second part is strictly nautical and is the result of seven years experience in sailing these waters. The authors have selected and personally tested over 400 anchorages - all noted with accurate descriptions and drawings so as to provide the necessary information for a safe navigation.


720 Seiten, gb., 407 Karten, 150 Zeichnungen, EUR **75,00**



DELWYN MCPHUN   
**EAST AFRICA PILOT**

Delwyn McPhun has cruised the coast of East Africa between Kenya and Durban for nearly a decade and has surveyed the area covered by this new pilot in detail, visiting each port, harbour and anchorage that he describes. Its coverage includes Kenya, Tanzania, Zanzibar, Mozambique and the Indian Ocean Coast of South Africa to Durban. It also includes Madagascar and the Comoro Islands.

229 Seiten, gebunden, EUR **69,90**



TOM MORGAN   
**SOUTH AFRICAN NAUTICAL ALMANAC 2008/2009**

- New aerial photographs & Fully revised text
- Boating services directories
- Recommended by SAMSA
- Revised SAFETY RULES
- Pilotage, ports and facilities
- Lights, Radio schedules and selected launch sites

152 Seiten, kartoniert, reich illustriert, EUR **29,90**



ALAIN RONDEAU   
**SEYCHELLES NAUTICAL PILOT**

This is the first nautical guide concerning this vast Indian Ocean archipelago, a vision of earthly paradise best admired from a yacht's deck. Add to that the generally trouble-free sailing conditions between the islands and the easy going lifestyle of the local population, you have all you need within a 60-mile radius of the main island Mahé to provide several weeks of idyllic cruising.

264 Seiten, kt., engl./franz., farbige Luftbilder, EUR **49,90**




*f&b Gutscheine!  
Die praktische  
Geschenkidee!*

## MONATSKARTEN MONATSATLANTEN

- HYDROGRAPHIC OFFICE  
**NORTH ATLANTIC, CARRIBEAN, MEDITERRANEAN SEA**  
British Admiralty Routing Charts, NP. 5124 (1-12), Bitte Monat angeben! je EUR **15,40**
- HYDROGRAPHIC OFFICE  
**SOUTH ATLANTIC, NORTH PACIFIC,  
SOUTH PACIFIC, INDIAN OCEAN**  
British Admiralty Routing Charts, Bitte Monat angeben! je EUR **15,40**
- HYDROGRAPHIC OFFICE  
**OCEAN PASSAGES FOR THE WORLD (NP. 136)** EUR **89,00**



BUNDESAMT FÜR SEESCHIFFFAHRT UND HYDROGRAPHIE  
**MONATSKARTEN FÜR DEN  
NORDATLANTISCHEN OZEAN  
BSH 2420**  
Alle Monate in einem Sammelband  
Format 68 x 45 cm, EUR **61,50**



JAMES CLARKE  
**ATLANTIC  
PILOT ATLAS**  
incl. Mediterranean and Caribbean Sea  
Any skipper contemplating an ocean crossing needs to know what conditions he is likely to meet en route, in order to plan a safe and comfortable passage.  
Format 30 x 43 cm, EUR **104,90**

## ZEICHENERKLÄRUNGEN



HRVATSKI HIDROGRAFSKI INSTITUT  
**ZNACI I KRATICE (KARTA 1)**  
Symbols and Abbreviation used on charts (INT 1)  
Kroatische Seekarten-Zeichenerklärung  
EUR **29,95**

BUNDESAMT FÜR SEESCHIFFFAHRT UND HYDROGRAPHIE  
**INT 1**  
Zeichen, Abkürzungen, Begriffe in deutschen Seekarten  
(inkl. englischer Übersetzung)  
EUR **9,80**

HYDROGRAPHIC OFFICE  
**CHART 5011 (INT 1)**  
Symbols and Abbreviations used on Admiralty Charts  
EUR **18,50**

## SEEHANDBÜCHER




- BUNDESAMT FÜR SEESCHIFFFAHRT UND HYDROGRAPHIE
- HANDBUCH WESTEUROPÄISCHE GEWÄSSER (BSH 2025)** EUR **47,10**
- MITTELMEER-HANDBUCH I (BSH 2027)**  
Ostküste Spaniens, Balearen, Frankreich, Korsika EUR **47,10**
- MITTELMEER-HANDBUCH II (BSH 2028)**  
West- und Südküste Italiens und ital. Adria EUR **47,10**
- MITTELMEER-HANDBUCH III (BSH 2029)**  
Nordküste Afrikas EUR **47,10**
- MITTELMEER-HANDBUCH IV (BSH 2030)**  
Griechenland, Albanien, kroatische Küste EUR **47,10**
- MITTELMEER-HANDBUCH V (BSH 2031)**  
Levante, ägäische Türkei EUR **47,10**

## LEUCHTFEUERVERZEICHNISSE



NAUTIK-VERLAG  
**LEUCHTFEUERVERZEICHNIS  
ADRIA / IONISCHES MEER 2008**  
Die Leuchtf Feuerverzeichnisse enthalten alle festen und schwimmenden Feuer. Sie werden bis zum Drucktermin aktualisiert und danach durch die amtlichen Nachträge der hydrographischen Institute von Italien, Kroatien, Griechenland, der Türkei und Großbritannien ständig aktualisiert. Süd- und Ostküste Italiens bis zur griech. Westküste.  
173 Seiten, kartoniert, EUR **17,30**  
Komplettes Buch als PDF Datei auf CD-ROM, EUR **17,30**



NAUTIK-VERLAG  
**LEUCHTFEUERVERZEICHNIS  
ÄGÄIS / LEVANTE 2008**  
Küsten und Inseln der Ägäis und des östlichen Mittelmeeres. West-, Nord- und Ostküste der Ägäis mit Bosphorus, Marmarameer und Dardanellen. Südküste der Türkei alle Inseln bis Kreta, Rhodos und Zypern. Erstellt nach amtlichen Unterlagen in Zusammenarbeit mit dem Bundesamt für Seeschifffahrt + Hydrographie Hamburg/Rostock.  
173 Seiten, kartoniert, EUR **17,30**  
Komplettes Buch als PDF Datei auf CD-ROM, EUR **17,30**



NAUTIK-VERLAG  
**LEUCHTFEUERVERZEICHNIS 2008  
TYRRHENISCHES MEER / SIZILIEN**  
einschließlich Korsika, Sardinien, Sizilien und Malta  
173 Seiten, kartoniert, EUR **17,30**  
Komplettes Buch als PDF Datei auf CD-ROM, EUR **17,30**



HYDROGRAPHIC OFFICE  
**ADMIRALTY LIST OF LIGHTS VOL.  
E - (NP. 78)**  
Mediterranean, Black and Red Sea  
EUR **49,90**



## TÖRNBERICHTE ERZÄHLUNGEN

NEU  
2008

### JIMMY CORNELL **SEHNSUCHT NACH DER SEE** Fazit dreier Weltumsegelungen

Der Autor, der mit seinen früheren Büchern stets reine Fachliteratur veröffentlichte, legt nun erstmals ein fast 500 Seiten starkes autobiografisches Werk vor, in dem er nicht nur seine ganz persönlichen Segelerfahrungen schildert, sondern dem Leser auch Einblicke in seine Lebensphilosophie und sein Privatleben gewährt.

🌀 487 Seiten, gebunden, 300 Fotos, EUR **41,10**

NEU  
2007

### JOHANNES ERDMANN **ALLEIN ÜBER DEN ATLANTIK** Mein Abenteuer mit MAVERICK

Johannes Erdmann hat eben sein Abitur gemacht, kaum Geld, aber eine große Sehnsucht: den Ozean. Schnell wird die 36 Jahre alte MAVERICK bei Ebay ersteigert, fit gemacht. Und dann beginnt es: ein Transatlantik-Törn von Lissabon in die Karibik. Anhand von ebenso erfrischend wie spannend zu lesenden Logbucheinträgen hat er ein Buch vorgelegt, das zur Nachahmung anregt.

🌀 288 Seiten, gebunden, 37 Farbfotos, EUR **20,50**  
🌀 DVD, Laufzeit ca. 70 Minuten, EUR **30,80**

NEU  
2008NEU  
2008

**MEER ALS EIN TRAUM** Unter Segeln ins Glück  
Fast schon ein Klassiker: Ein junges Paar, gerade mit der Ausbildung fertig, hat einen Traum: das Meer. Was als zweisames Abenteuer und mit der Zielsetzung "drei Jahre Auszeit" beginnt, entwickelt zunehmend eine Eigendynamik. Am Ende blicken sie auf sieben Jahre zur See zurück, sind reifer geworden, haben einen unendlichen Erfahrungsschatz - und unterwegs zwei Kinder geboren, die ihre ersten Jahre im freien Leben auf den Ozeanen genießen.

🌀 280 Seiten, gebunden, 60 Fotos, EUR **20,50**

NEU  
2008

### MAUD FONTENOY **GEGEN ALLE WINDE** Im Einhandsegelboot um die Welt

Von Réunion vorbei am Kap der Guten Hoffnung und Kap Hoorn und von dort zurück zur Trauminsel im indischen Ozean. Gegen die herrschenden Winde und Meeresströmungen. Mitreißend schildert Maud Fontenoy Gefahren und Missgeschicke, ergreifend die Begegnungen mit den Naturschönheiten der Ozeane, schonungslos ihre Ängste.

🌀 270 Seiten, kartoniert, 30 Farbfotos, EUR **12,40**  
Erscheinungstermin: Sommer 2008

NEU  
2008

**GEGEN DEN STROM** In 79 Tagen allein um die Welt  
"Willst du eigentlich nur reden oder auch handeln?" Dieser Satz, der in einem ihrer letzten Gespräche mit ihrem Vater fiel, sollte das Leben Dee Caffaris völlig umkrempeln. Nach seinem Tod beginnt für sie eine Zeit der Neuorientierung. Sie sucht nach ihrer eigenen Bestimmung im Leben und findet sie auf dem Meer. Aus der Sportlehrerin wird eine Profiskipperin. Die Einhand-Weltumsegelung nonstop gegen den vorherrschenden Wind und die Strömungen wird ihr ehrgeiziges Projekt.

🌀 208 Seiten, kartoniert, 36 Farbfotos, EUR **20,50**

NEU  
2008

**AUSSTIEGEN** oder Von der Philosophie des Fahrtsegelns  
Ein Mann aus gutbürgerlichen Kreisen steigt wohlgeplant aus dem geordneten Leben aus. Der Bogen seiner anschließenden Reisen spannt sich von der Türkei bis nach Südfrankreich. Nach der erfolgreichen Wiedereingliederung in das "normale" Leben fasst Wolfgang Blanke seine Erlebnisse zusammen. Er erzählt realitätsnah und bildkräftig vom Fahrtsegeln als Lebensform.

🌀 120 Seiten, gebunden, 23 Illustrationen, EUR **13,30**

NEU  
2007

**BERND UND DANIEL MANSHOLT**  
**WIR HAUEM AB** Eine Familie unter Segel  
"Alles ist möglich, man muss es nur wollen", heißt die Devise von Bernd, 40, Susanne, 39, Daniel, 16, Mike, 5, und Maria, 4, nachdem die gesamte Habe verkauft und sie auf ihrer NIS RANDERS - Kurs Süd - in eine ungewisse Zukunft aufgebrochen sind. Ganz ohne Zweifel ist ihr spannender Bericht über die 750 Tage lange Reise, während der sie 26 000 Seemeilen zurücklegen und einmal die Welt umsegeln, ein aufregendes Abenteuerbuch, das man bis zur letzten Seite genießt.

🌀 288 Seiten, 48 Farbfotos, EUR **20,50**

NEU  
2007

**HARALD PAUL**  
**NORDWÄRTS** Mit dem Motorboot nach Spitzbergen  
Harald Paul beweist: Für einen langen Törn braucht man kein großes Schiff. Schritt für Schritt macht er aus einem nur sieben Meter langen norwegischen Serienboot einen expeditionstauglichen Untersatz, und trotz aller Warnungen brechen Harald und seine Frau Silvia an einem kalten Märzorgen nach dreijähriger Vorbereitung in Hamburg auf. Ein Törn, der sie in die verschwiegensten Buchten Norwegen und über den Polarkreis hinaus bis in die Einsamkeit des Eises bringen wird.

🌀 176 Seiten, gebunden, EUR **20,50**

NEU  
2007

**GUDRUN CALLIGARO**  
**EIN TRAUM WIRD WAHR**  
Als erste Deutsche einhand um die Welt  
Als die 42-jährige Stuttgarterin mit ihrer 9,25m langen Yacht „Mädchen“ in Brest auslief, ahnte kaum jemand etwas von ihrem abenteuerlichen Plan, die Welt allein zu umsegeln. Den enthüllte sie erst in Kapstadt, als sie sicher war, dass sie es schaffen könnte. Sie wählte nicht die bei den Weltumseglern meist übliche Passatroute, sondern die schwierige Route der alten Windjammer, von West nach Ost.

🌀 264 Seiten, kartoniert, EUR **12,40**

NEU  
2007

**WILFRIED ERDMANN**  
**SEGELZEIT**  
Die nun vorliegenden Reiseaufzeichnungen entstanden überwiegend zwischen seinen langen Seetörns. Denn es gibt, auch wenn es manchmal nur kurze Fahrten waren, keine Segelzeit, in der nichts geschieht. Es sind mannigfaltige Eindrücke. Selbstauskünfte, veröffentlichte und unveröffentlichte Reportagen, Betrachtungen zum Meer, Erinnerungen, Informationen: ein erzählerischer und dokumentarischer Abriss seiner über 40 Jahren währenden Segelzeit.

🌀 286 Seiten, gebunden, 82 Fotos, EUR **23,60**

NEU  
2007

**KATRIN HENZI**  
**WELT UMRUNDET**  
Abenteuer zwischen Traum und Wirklichkeit  
Als die Schweizer Katrin und Dieter auf ihrer STENGHA den Hafen im spanischen Ampuriabrava verlassen, planen sie keine Weltumrundung, sondern wollen einfach so lange segeln, wie es ihnen Spaß macht. Als sie wieder dort einlaufen, haben sie neun Jahre und rund 80 000 Seemeilen unter den Kiel genommen und die gesamte Gefühlspalette von überschäumender Lebensfreude bis zu nackter Panik erlebt.

🌀 288 Seiten, gebunden, 33 Farbfotos, EUR **20,50**

NEU  
2007

**DIANE STÜEMER**  
**DAS GLÜCK WAR JEDEN TAG AN BORD**  
Eine Familie segelt um die Welt  
Sie hatten alles aufgegeben, als sie mit nur sechs Nachmittagen Segelerfahrung auf ihrer 42-Fuß-Stahlyacht aus dem Hafen von Ottawa liefen: Diane und Herbert Stüemer mit ihren drei Söhnen. Vier Jahre lang konnten sie sich nur auf ihren unglaublichen Mut zum learning by doing verlassen und überlebten Killerstürme, einen Blitz einschlag und nächtliche Fluchten vor den Piraten an den Küsten Südostasiens

🌀 398 Seiten, kartoniert, 38 Farbfotos, EUR **12,40**

NEU  
2008

**WILFRIED ERDMANN**  
**OSTSEE-BLICHE**  
Ein Segelsommer mit KATHENA 7  
Wilfried Erdmann erzählt in diesem Buch von den Begegnungen mit Land und Leuten, von dem großartigen Naturschauspiel des Nordens, den wechselnden Landschaften und der faszinierenden Natur: Schären, Wälder, Strände, Eilande und Wasserfälle - Ostsee total, wie Erdmann sagt: Grenzenloses Segeln in einer Natur, die nie mittelmäßig ist.

🌀 272 Seiten, kartoniert, 85 Fotos, EUR **12,40**



**BERNT LÜCHTENBORG**  
**MEERESLUST**  
**1850 Tage zwischen Himmel und Horizont**  
 Wieviel Leben ist noch möglich in unserer Zeit? Der Unternehmer Bernd Lüchtenborg gibt seine Workaholic-Existenz auf und bricht trotz geringer Erfahrung als Skipper zu einer fünfjährigen Weltumsegelung auf, die ihn auch zu neuen Ufern seines Lebens führen sollte. In diesem Erlebnisbericht beschreibt er die Begegnungen mit den Kulturen sowie Abenteuer und Emotionen auf den langen Törns.

NEU 2007

350 Seiten, gebunden, 50 Farbfotos, EUR **22,70**



**BERNT LÜCHTENBORG**  
**MEERESLUST - DIE DVD**  
 Die DVD dokumentiert zu ausgesuchter Musik eine preisgekrönte Weltumsegelung abseits der normalen Routen. Die fünfjährige Weltumsegelung fand internationale Anerkennung und wurde 2005 mit dem begehrten Trans-Ocean Preis für die anspruchsvollste Hochseeseglerische Leistung gewürdigt. Zu außergewöhnlichen Aufnahmen erzählt Bernd Lüchtenborg Meergeschichten von der Schönheit archaischer Welten und paradiesischer Inseln.

NEU 2008

DVD, ca. EUR **37,00**



**SÖNKE ROEVER**  
**AUSZEIT UNTER SEGELN**  
**Ein Sommer auf der Ostsee**  
 "Wenn nicht jetzt, wann dann?" Sönke Roever und Helmut Adwiraah segeln seit der Schulzeit miteinander. Mit knapp 30 Jahren, bevor der wirkliche Ernst des Lebens beginnt, beschließen sie sich einen Traum zu erfüllen und einen ganzen Sommer lang die Ostsee zu umrunden. Ein fröhlicher, optimistischer und Mut machender Bericht über die Verwirklichung eines Traums.

280 Seiten, kartoniert, 70 Fotos, EUR **23,60**



**SPRUNGALA / RADTKE**  
**BLUESHIP Zwei Männer und viel Meer**  
 Viel Ahnung vom Segeln haben die beiden Freunde nicht, als sie mit Fahrtenkat und Paraglider aufbrechen, die Welt zu entdecken. In Südamerika lernen sie Ureinwohner, Krokodile, Stürme und eine nette Mitseglerin kennen. Sie umrunden Kap Hoorn, verlieben sich in Patagonien, besteigen einen Eisberg - der prompt kalbt und erleben verrückte Dinge.

272 Seiten, kartoniert, EUR **12,40**



**GERHARD SCHMIDT / SABINE SCHMIDT**  
**AUSZEIT Traum und Realität einer Weltumsegelung**  
 Wie schafft man es mit Mitte 40 einmal um die Welt zu segeln? Mit zwei Kindern und ohne Lottogewinn oder Erbschaft? Die ebenso einfache wie konsequente Antwort: Indem man alles verkauft, was man besitzt - Auto, Motorrad, Haus und Firma! Nach sorgfältigen Vorbereitungen ging es im Jahr 2000 vom Mittelmeer aus mit der Segelyacht "Summertime" auf eine Tour, die Gerhard und Sabine Schmidt in 38 Länder und einmal um die ganze Welt führen sollte!

280 Seiten, kartoniert, 32 Fotos, EUR **15,90**



**JAMES WHARRAM**  
**ZWEI GIRLS, ZWEI KATAMARANE**  
 Weites Meer, grenzenlose Freiheit, freie Liebe. Die Reise des James Wharram über den Atlantik. In beiden Richtungen, auf zwei Rümpfen, mit zwei Frauen. Ein Dokument der Zeitgeschichte. Ein Buch, das Segler in Atem hält. Es war die Zeit, die eine ganze Generation durch Bücher von Moitessier und Hiscock begeistert hat und eine Flut von Blauwasserreisen auslöste.

240 Seiten, gebunden, EUR **30,60**



**HEIDI TRAUTMANN**  
**EARLY BIRD**  
**Segelwandern von der Adria bis ins östliche Mittelmeer**  
 Karl und Heidi Trautmann haben ihren Traum verwirklicht, in ihrer Freizeit ein Segelboot gebaut, ihre Jobs an den Nagel gehängt und die Leinen gelöst. Heute ist die Early Bird ihr Zuhause, das östliche Mittelmeer ihre Heimat, der Hafen von Girne im türkischen Teil Zyperns ihr Ankerplatz.

264 Seiten, kartoniert, EUR **17,30**



**HANS HABECK**  
**MAL SEH'N, WIE WEIT WIR KOMMEN**  
**Mit dem Kleinboot um die Welt**  
 Mit einem sechseinhalb-Meter-Boot um die Welt, zu dritt. Mit Kind. Eine Extremreise? Wahnsinn? Kann das gut gehen? Als die junge Familie losfährt - Sohn Andreas ist bei Antritt der Reise gerade mal drei Jahre alt - ist sie voller Zweifel. Doch gemeinsam werden alle Schwierigkeiten gemeistert, das neu gekaufte, kaum getestete Boot „live“ erprobt, die Freiheit der Meere auf kleinem Fuß genossen.

280 Seiten, 40 Farbfotos, gebunden, EUR **20,50**



**BIRGIT MASCHLER**  
**WILLKOMMEN IM PARADIES**  
**Eine unkonventionelle Segelreise durch Papua-Neuguinea**  
 Fast zufällig haben Birgit und Björn während ihres freiwilligen Einsatzes in einem Waisenhaus in Guatemala ein Boot erworben, doch vom Segeln weiß das Studentenpaar nur, was ihnen ein Rucksacktourist in drei Tagen gegen Kost und Logis an Bord von MI COLUMPIO, der kuttergetakelten 10-Meter-Yacht vom Typ Alajuela 33, anschließend beibringt. Unverzagt starten sie via Australien zu ihrem Weg ins Paradies.

240 Seiten, 30 Farbfotos, kartoniert, EUR **12,40**



**UWE RÖTTGERING**  
**DIE SEE GEHÖRT MIR**  
 Er ist jung, hat sein Jura-Studium erfolgreich beendet, und liebt seine Freundin. Der Lebensweg scheint klar. Und doch ist alles ganz anders, denn seine Leidenschaft ist das Segeln. 50 000 sm zieht sich sein Kielwasser durch alle Weltmeere. Selbstironisch, kritisch, humorvoll und voll Begeisterung berichtet er von seinem Leben auf See.

Buch: 312 Seiten, kartoniert, EUR **12,40**  
 DVD: Laufzeit: 90 Minuten, EUR **25,60**



**TANIA AEBI / BERNADETTE BRENNAN**  
**DIE WELT IM STURM EROBERT**  
 Tania Aebi, erste und jüngste amerikanische Weltumseglerin, erzählt erfrischend und geradezu hinreißend die Geschichte ihrer erstaunlichen und in jeder Hinsicht bewegenden 27 000-Meilen-Reise. Sie war ein flippiger New Yorker Teenager, der mit seiner Clique die Nächte in den Discos herumhängt, als ihr Vater sie vor die Wahl stellt: ab aufs College oder Weltumsegelung - allein.

368 Seiten, kartoniert, 24 Farbfotos, EUR **12,40**



**HANNES LINDEMANN**  
**EIN MANN, EIN BOOT, ZWEI KONTINENTE**  
 Hier beschreibt Lindemann seine dritte, 1960 durchgeführte Atlantik-Überquerung, diesmal allein in einem knapp neun Meter langen Segelboot. Ihn faszinieren die jungen, gerade aus der Kolonialherrschaft entlassenen Staaten Afrikas. So führt ihn diese Reise zunächst entlang der westafrikanischen Küste bis nach Gabun und von dort zur südamerikanischen Ostküste, nach Venezuela und durch die Karibik.

260 Seiten, kartoniert, 50 Fotos, EUR **12,40**



**SIBILLE BURKHART**  
**SUCHE SCHIFF... EGAL WOHN**  
**Eine ungeplante Weltumsegelung**  
 Ursprünglich suchte Sibille Burkhart ja "nur" eine Mitsegelgelegenheit in die Karibik - aber es kommt alles ganz anders. Die ausgebildete Kapitänin gerät über Umwege von den Kanaren nach St. Lucia, stößt dort auf einen Einhand-Segler und bleibt bis Neuseeland an Bord. Dort findet sie einen anderen Skipper, der zurück ins Mittelmeer will. Der Kreis schließt sich als sie von Malta nach Deutschland fliegt.

240 Seiten, ca. 40 Farbfotos, gebunden, EUR **20,50**



**BEATE FÖHR / JÜRGEN FÖHR**  
**FRÜHSTÜCK MIT DELFINEN**  
**Ein Bericht über einen außergewöhnlichen Segeltörn**  
 Ein Jahr lang einen Traum leben, einmal alles hinter sich lassen. Obwohl erst spät zum Segelsport gekommen, werfen die Autoren nach vier Jahren Vorbereitung im Sommer 2002 die Leinen los, um ihren Traum vom Blauwasser Segeln zu verwirklichen. Nach 377 Tagen liegen 5500 sm im Kielwasser. Ein spannendes und unterhaltsames Abenteuer für Segler, Sabbatical Fans oder zum Träumen.

296 Seiten, kartoniert, 26 farbige Fotos, EUR **19,50**



JESSE MARTIN

**LIONHEART** Ein 18-jähriger bezwingt die Meere  
25.000 Australier feierten begeistert ihren jungen Landsmann Jesse Martin, als er nach 328 Tagen und 50.000 Kilometern auf See wieder an Land ging. Der 18-Jährige hatte auf seiner Jacht "Lionheart" als jüngster Einhandsegler allein und nonstop die Welt umsegelt. Sein Buch schildert die Abenteuer dieser Reise.

🌀 **Buch:** 344 Seiten, kt., EUR **11,40**  
**Hörbuch:** CD, 80 Minuten, EUR **13,40**



MAUD FONTENOY

**EINE FRAU, EIN BOOT UND DER PAZIFIK**  
**7.000 Kilometer von Peru nach Tahiti in 73 Tagen**  
Im Januar 2005 bricht Maud Fontenoy zu ihrer waghalsigen Expedition auf: Als erste Frau der Welt möchte die 27 Jahre alte Französin den Pazifik rudern/überqueren. Von Peru nach Französisch-Polynesien, über mehr als 7.000 km mutterseelenallein auf ihrem Boot, nur von der Kraft ihrer Muskeln bewegt.

🌀 150 Seiten, kartoniert, 15 Farbfotos, EUR **11,40**



G. BRUCE KNECHT

**DER ORKAN****Die Todesregatta von Sydney nach Hobart**

Die 627-Meilen-Regatta von Sydney nach Hobart gilt als die härteste der Welt. Ende Dezember 1998 endete sie in einer Katastrophe. In turmhohen Wellen starben sechs Seeleute, 55 mussten aus Seenot gerettet werden, sieben Schiffe wurden aufgegeben, drei sanken. Was treibt Regattasegler dazu, auf hoher See ihr Leben zu riskieren? Blinder Ehrgeiz, Lust am Wettstreit - oder steckt mehr dahinter?

🌀 300 Seiten, kartoniert, EUR **11,40**



MAUD FONTENOY

**DER ATLANTIK UND ICH****3600 Seemeilen im Ruderboot**

Noch nie war eine Frau allein über den Atlantik gerudert - bis Maud Fontenoy kam. Dabei traut man der hübschen, zierlichen Französin auf den ersten Blick weder die Zähigkeit noch den Mut für eine solche unglaublich erscheinende Tat zu: ein sechshundert Kilo schweres Boot aus eigener Kraft über eine Strecke von 6700 Kilometern zu bewegen, Tag für Tag nichts als rudern.

🌀 250 Seiten, kartoniert, 13 Farbfotos, EUR **11,40**



SINEAD O'BRIEN / NICK WARD

**LEFT FOR DEAD****The Untold Story of the Tragic 1979 Fastnet Race**

*Left for Dead* is the tragic and inspirational story of Nick Ward's survival against all the odds. It is the story of an ordinary man who survived an extraordinary event. It was an experience which affected him so deeply that for over 25 years his story has remained untold - until now.

🌀 288 Seiten, kartoniert, EUR **21,90**



MILO DAHLMANN

**MEIN GROSSER TÖRN VOM ATLANTIK ZUM PAZIFIK****30 000 Seemeilen mit dem Segelboot**

Milo Dahlmann will in einem kleinen Boot sitzen, in den Weiten des Ozeans, den Naturgewalten ganz nah. Aber wie soll sie dies verwirklichen, ganz ohne reichhaltige Geldquellen? Ohne Sponsoren verlässt sie im Sommer 1997 ihren Heimathafen Stockholm und wird zur ersten Schwedin die allein den Atlantik in einem Segelboot überquert.

🌀 271 Seiten, kartoniert, 18 Farbfotos, EUR **11,40**

NEU  
2008

HEIDE WILTS

**WILDER STILLER OZEAN****Die FREYDIS vollendet ihre Antarktis-Umrundung**

Zum Ende seiner siebenjährigen Antarktis-Umsegelung richtet das Ehepaar Wilts den Bug ihrer FREYDIS jetzt wieder nach Norden, um für eine Weile die Wärme, das unbeschwerte Leben und die Gastfreundschaft der fröhlichen Menschen in der Südsee zu genießen. Ein umfangreicher Bildteil mit den einmaligen Fotos von Erich Wilts illustriert die Erlebnisse auf eindrucksvolle Weise.

🌀 336 Seiten, gebunden, 101 Farbfotos, EUR **23,60**




ELLEN MACARTHUR

**ICH WOLLTE DAS UNMÖGLICHE****Wie ich allein die Welt umsegelte**

Ellen MacArthur hat ihren größten Traum wahr gemacht: Im Februar 2001, mit nur 24 Jahren, hat sie das härteste Rennen der Welt geschafft: die Vendée Globe, die Weltumsegelung im Alleingang. In ihrem spannenden Buch schildert sie die Geschichte einer Leidenschaft und ihren persönlichen Weg zum Erfolg.

🌀 351 Seiten, kartoniert, zahlreiche Fotos, EUR **10,30**



JOSHUA SLOCUM

**SAILING ALONE AROUND THE WORLD**

Joshua Slocum's epic solo voyage around the world in 1895 in the 37 foot sloop *Spray* stands as one of the greatest sea adventures of all time. It remains one of the major feats of singlehanded voyaging, and has since been the inspiration for the many who have gone to sea in small boats.

🌀 320 Seiten, kartoniert, EUR **14,90**



ELLEN MACARTHUR

**RACE AGAINST TIME**

On the night of February 8th 2004, Ellen MacArthur crossed an imaginary line in the sea off Brittany to become the fastest person ever to sail solo round the world. Drawing on logs, emails, sound and video diaries, this beautifully designed, fully illustrated book captures the drama, excitement, danger, joy and tears of a truly extraordinary achievement - in Ellen's own words.

🌀 288 Seiten, gebunden, zahlreiche Fotos, EUR **15,90**

NEU  
2007

BOBBY SCHENK

**80 000 MEILEN UND KAP HOORN**  
**Ein Seglerleben**

Wie kommt ein Binnensegler aus Bayern dazu, über viele Jahre auf allen Weltmeeren zu segeln und zu leben? Wie finanziert er seine Schiffe? Hat er sein Paradies gefunden? Schenks kritischer Bericht über sein Seglerleben könnte dem einen oder anderen den Weg aufzeigen. Er beschönigt nichts und vermittelt gleichzeitig einen tiefen Einblick in die Welt derer, die die große Freiheit auf dem Wasser suchen.

🌀 400 Seiten, kartoniert, 50 Farbfotos, EUR **12,40**



JOACHIM SCHULT

**ERSTLEISTUNGEN DEUTSCHER SEGLER**

Spät erst wagten sich die deutschen Atlantiksegler an den Start: Die meisten Erstleistungen waren bereits von Angehörigen anderer Nationen erbracht worden. Diese Chronik dokumentiert 24 deutsche Erstleistungen zwischen 1890 und 1941 auf den verschiedenen Routen über den Atlantik. Recht unterschiedlich waren die Charaktere, gesellschaftlicher Hintergrund und Motive dieser frühen Atlantiksegler. Abenteurer waren unter ihnen, frühe Aussteiger und Träumer.

🌀 344 Seiten, kartoniert, 75 Abbildungen, EUR **12,40**




SIR FRANCIS CHICHESTER

**HELD DER SIEBEN MEERE****Allein um die Welt in einer Einhandjacht**

Sir Francis Chichester wurde 1901 im westlichen England geboren. Nachdem er sich in Neuseeland als Goldgräber und Farmer versucht hatte, kehrte er 1929 in seine Heimat zurück und widmete sich der Fliegerei. Zwei Jahre später unternahm er einen Flug von England nach Australien. 1945 wandte er sich dem Hochseesport zu und beteiligte sich an mehreren Transatlantikregatten.

🌀 348 Seiten, kartoniert, EUR **11,40**




PAUL GELDER

**GIPSY MOTH IV A legend sails again**

The dramatic story of Gipsy Moth IV from her epic first circumnavigation to her restoration, wreck and triumphant return. In this beautifully illustrated book, Yachting Monthly's Paul Gelder tells the remarkable story of Gipsy Moth's rise, fall and triumphant rise again. It is the definitive history of this sailing icon, illustrated throughout with photographs of the boat, the restoration project and dramatic images from both of her epic voyages.

🌀 256 Seiten, gebunden, EUR **41,10**





**ROLLO GEBHARD**  
**LOGBUCH EINES LEBENS**  
 Rollo Gebhard: Was hat ihn dazu gebracht, derart gefährliche Extremfahrten in kleinen Booten zu wagen? Die Antwort gibt er erstmals in dieser reich bebilderten und mitreißend geschriebenen Autobiografie. Schicksalsschläge und glückliche Fügungen bestimmen sein Leben in ständigem Wechsel. Auf viele Fragen, die sich Rollo Gebhards Millionenpublikum schon lange stellt, gibt er ungewöhnlich offen Antwort.

240 Seiten, gebunden, 300 Fotos, EUR **25,60**



**ANGELIKA GEBHARD**  
**MIT ROLLO UM DIE WELT**  
**Tagebuch meiner siebenjährigen Weltumsegelung**  
 Rollo Gebhards dritte Weltumsegelung war Angelikas erster Segeltörn überhaupt. Gleich am Anfang kenterte die Yacht im Sturm vor Grönland, das ungleiche Paar geriet in Lebensgefahr. Sie segelten weiter. Sieben Jahre waren sie unterwegs, Angelikas bewegendes Tagebuch macht den Leser zum Zeugen einer Schicksalsgemeinschaft die Wind und Wellen trotzt.

360 Seiten, kartoniert, 30 s/w- und 39 Farbfotos, EUR **12,40**



**ANGELIKA GEBHARD / ANDREY ALEXANDER**  
**WOLGAREISE**  
**Russische Lebensart zwischen St. Petersburg und Odessa**  
 Auf ihrer Wolgareise von der Ostsee bis ins Kaspische Meer suchten Weltumseglerin Angelika Gebhard und der russische Journalist Andrey Alexander nach den Geheimnissen der russischen Lebensart und Esskultur. Sie unternahmen einen Ausflug in sowjetische Küchen und entdeckten die Leispeisen von Katharina der Großen, dem Magier Rasputin, Dostojewski und Tolstoi.

176 Seiten, gebunden, 200 Fotos, Rezepte, EUR **30,80**

NEU 2007



**JONATHAN RABAN**  
**PASSAGE NACH JUNEAU**  
**Durch Kanadas Stromschnellen und Fischgründe**  
 Jonathan Raban legt mit seiner Elf-Meter-Ketsch in Seattle ab und segelt tausend Meilen die Pazifikküste Kanadas hinauf. Endpunkt der Reise ist Juneau, die Hauptstadt Alaskas. Seine Reiseroute führt ihn entlang alter Wasserwege der Indianer durch die „Inside Passage“, ein Labyrinth aus Sunden und Kanälen. Für ihn wird der Törn zu einer unentrinnbaren Konfrontation mit der Wildnis der See und sich selbst.

608 Seiten, kartoniert, EUR **13,40**



**KLAUS MOMBERG**  
**TRANSATLANTIK Segeln Tag + Nacht**  
 Auf einem Segelboot unterwegs zwischen den Kontinenten: Sturm mit orkanartigen Böen und tagelange Flaute in den Robbreiten. Das Miteinander der Crew auf kleinstem Raum. Aber auch was sich dazwischen abspielt, einschließlich der zur Abwechslung und Stärkung angelaufenen Atlantikinseln wird beschrieben. Ein unterhaltsames und informatives Buch für Segler und Landratten.

138 Seiten, kartoniert, s/w Fotos, EUR **10,20**



**DORIS SUTTER**  
**BELUGA GEHT DURCHS NADELÖHR**  
**Eine Boots-Reise über Donau, Schwarzes Meer und Mittelmeer**  
 Ein aufregender Bericht über eine aufregende Reise, die Doris und Manfred mit ihrer Beluga in fünf Monaten bewältigten. Der Weg war das Ziel - und sie kehrten nur heim, um wieder wegfahren zu können. Das Buch schildert anschaulich, ein wenig selbstkritisch und humorvoll die Erlebnisse auf dieser ungewöhnlichen Reise.

220 Seiten, kartoniert, 68 Farbfotos, EUR **17,30**



**PAUL MAIER**  
**MATANGI**  
**Band 1: Unter Segeln zu fernen Zielen**  
**Band 2: Von Patagonien in die Südsee**  
 Mit seiner Frau Dim und Tochter Moana geht Paul Maier 1991 im selbstgebauten Katamaran auf die große Reise. Zunächst segeln die Maiers von Europa via Westafrika zur Ostküste Südamerikas. Im zweiten Band wird die Reise fortgesetzt: Sie passieren die Magellanstrasse und befahren die Patagonischen Kanäle Chiles.

jeder Band: 312 Seiten, kartoniert, Fotos, EUR **20,60**



**WILFRIED ERDMANN**  
**ALLEN GEGEN DEN WIND**  
**Nonstop in 343 Tagen um die Welt**  
 Als erster Deutscher bestand Wilfried Erdmann die größte Herausforderung der Meere: In 343 Tagen segelte er 32.000 Seemeilen um die Erde - allein, nonstop und gegen die vorherrschende Windrichtung. In seinem Bordbuch hält er die lange Zeit, Angst und Hochgefühle fest.

Buch: 312 Seiten, kartoniert, 60 Farbfotos; EUR **12,40**  
 DVD: Laufzeit: ca. 90 Min.; EUR **36,10**  
 Hörbuch: 3 CDs in Jewelbox, Laufzeit: 234 Min.; EUR **25,90**



**WILFRIED ERDMANN**  
**MEIN GRENZENLOSES SEESTÜCK**  
**Jollenfahrt durch Mecklenburg**  
 Als die Grenze zur DDR fiel macht sich Erdmann in einem Schwertzugvogel auf die Reise in seine vorpommersche Heimat.



**GEGENWIND IM PARADIES**  
**Segelabenteuer in der Südsee**  
 Weltumsegler Erdmann, seine Frau Astrid und ihr dreijähriger Sohn Kym segeln in 2 Jahren von Neuseeland nach Frankreich.



**EIN UNMÖGLICHER TÖRN**  
**Transatlantik mit Gatsby und Gewinnern**  
 Mit 16 Gewinnern eines Preisausschreibens über den Atlantik segeln. Keiner hat See-Erfahrung, alle waren einander fremd.



**DIE MAGISCHE ROUTE**  
 Wilfried Erdmanns dritte Weltumsegelung wurde eine Extremreise: entlang des gefährlichen 50. Breitengrads Süd.

je ca. 260 Seiten, kartoniert, Fotos, EUR **12,40**



**WILFRIED ERDMANN**  
**NORDSEEBLICHE**  
**Eine Segelreise im Gezeitenmeer**  
 Wilfried Erdmann versteht es auch in diesem Buch, Informationen über die schönsten Ecken eines schier unüberschaubaren Reviers anschaulich in einem spannenden und interessant zu lesenden Erzählband zu integrieren. So sind die Nordsee-Blicke zweierlei: Törnführer und kurzweilige Lektüre, die zum Träumen und Planen des nächsten Urlaubs einladen.

288 Seiten, kartoniert, 60 Fotos, EUR **12,40**



**WILFRIED ERDMANN**  
**EIN DEUTSCHER SEGELSOMMER**  
 Vom Segeln fast auf Wasserspiegelniveau, vom beengenden Leben auf einer Jolle, vor allem aber von seinen Eindrücken der wechselhaften Landschaft und der Menschen, von seinen Zweifeln und den Momenten des großen Glücks auf einem kleinen Boot berichtet Erdmann - gekannt, leise und ehrlich. Vergleiche zur 13 Jahre zurückliegenden Reise „Mein grenzenloses Seestück“ werden angestellt und Neues mit offenen Sinnen wahrgenommen.

224 Seiten, kartoniert, 85 Fotos, EUR **12,40**

NEU 2007




**WILFRIED ERDMANN**  
**TAUSEND TAGE ROBINSON**  
**Das Abenteuer einer Weltumsegelung**  
 Wilfried Erdmann, der erste Deutsche, der allein die Welt umsegelte (1966), berichtet hier über eine Weltumsegelung zu zweit: die ebenso romantische wie entbehrungsreiche Hochzeitsreise mit seiner Frau Astrid. 1011 Tage war die knapp neun Meter lange Kathena II das Zuhause der beiden, das hieß wohnen, schlafen, kochen in einem Raum, der nicht größer als das Innere eines VW-Busses war.

240 Seiten, kartoniert, zahlreiche Abbildungen, EUR **10,20**



**REINHARD LOYDL**  
**SECHSTAUSEND MEILEN MITTELMEER**  
 Weitab vom Meer, haben Herta und Reinhard Loydl schon immer vom Leben am Wasser geträumt. Eines Tages wird die Sehnsucht zu groß, sie verkaufen ihr Geschäft und erwerben vom Erlös eine Segelyacht. Mit ihrer „Coco de Mer“ und einer großen Portion Zuversicht brechen die beiden frischgebackenen Salzbrücker auf. Fünf wunderbare Sommer lang durchsegeln sie eines der interessantesten und anspruchsvollsten Gewässer der Welt, das Mittelmeer.

360 Seiten, kartoniert, EUR **30,80**



**CHRIS SANTELLA**  
**FIFTY PLACES TO SAIL BEFORE YOU DIE**  
 Santella assembles a crew of the world's greatest championship racers and professional adventurers and persuades them to disclose their favorite destinations around the globe. The amazingly diverse places they've selected range from clubby East Coast ports, to idyllic tropical refuges, to some of the most hair-raisingly treacherous waters on earth.



320 Seiten, gebunden, EUR **29,90**




**ALAN SEFTON**  
**SIR PETER BLAKE Die Biografie**  
 Die ultimative Biografie des bekannten Hochsee-Regattaseglers und späteren Umweltschützers Sir Peter Blake. Der neuseeländische Journalist Alan Sefton, langjähriger Freund und Geschäftspartner Blakes, berichtet neben dem Leben und Wirken von Blake auch ausführlich über die geschäftlichen Hintergründe und Organisationsstrukturen des Profi-Segelns. Viele Farbfotos aus Blakes „beiden Leben“ - als Regattaprofi und Umweltschützer - ergänzen die Biografie.

340 Seiten, gebunden, 36 Fotos, EUR **23,60**



**ISABEL SOUSA**  
**UNTER GRÜNEN SEGELN**  
 Isabel Sousa bucht einen Aktivurlaub an Bord des Windjammers "Alexander von Humboldt". Während des dreiwöchigen Törns ist sie dabei als Trainee ein Teil der Mannschaft. Dabei lernt Sie in der wütenden Biscaya nicht nur den Widrigkeiten der Natur zu trotzen, sondern erliegt auch schnell der Faszination des Rahsegelns. Amüsant erzählt die Autorin, wie man See- und Landkrankheit übersteht, und die Tücken des Alltags an Bord meistert.

208 Seiten, kartoniert, EUR **18,00**



**VERONIQUE LEREBOURS**  
**BEGEGNUNGEN MIT BERNARD MOITESSIER**  
 Bernard Moitessier, 1925 in Indochina geboren, hat eine Vielzahl von Menschen auf der ganzen Welt beeinflusst. Als 1994 stirbt, verlieren sie einen guten Freund und Weggefährten. Seine letzte Lebensgefährtin, Véronique Lerebours, hat zehn Jahre nach seinem Tod Freunde und Bekannte um ihre persönlichen Erinnerungen gebeten. Daraus ist dieses außergewöhnliche Buch entstanden.

272 Seiten, gebunden, 60 Fotos, EUR **23,60**



**WOLFGANG LOSACKER**  
**PRAXIS UNTER PALMEN Der Südeedoktor**  
 208 Seiten, kartoniert, farbiger Bildteil, EUR **20,40**

**DIE FAHRT MIT DER SEA CLOUD**  
 168 Seiten, kartoniert, EUR **15,30**

**SÜDSEE Meine Geschichten**  
 190 Seiten, kartoniert, Farbfotos, EUR **17,30**




**BERNARD MOITESSIER**  
**DER VERSCHENKTE SIEG**  
 Als Moitessier 1969 eine gutdotierte Einhand-Nonstopp-Regatta um die Welt abbrach, die er schon fast gewonnen hatte, und statt zum Zielhafen in die Einsamkeit der tahitischen Inseln segelte, schüttelte alle Welt verständnislos den Kopf. Dieses Buch liefert nachträglich die Gründe dafür. Moitessier schildert darin hautnah seine Reise und gewährt Einblicke in seine Gedanken und die innere Verarbeitung der ihm umgebenden großartigen Natur.

276 Seiten, kartoniert, 30 Farbfotos, EUR **12,40**




**URSULA FELDKAMP**  
**RUND KAP HOORN**  
**Mit Frachtseglern zur Westküste Amerikas**  
 Dieses Buch handelt von der Geschichte der Kap-Hoorn-Fahrten, den deutschen Reedern und ihren Schiffen sowie der Arbeit an Bord und in südamerikanischen Häfen. Die Autoren berichten von der Entdeckung des Kaps, der wirtschaftlichen Entwicklung der Westküste Südamerikas, der Salpeterfahrt, den Schiffen und ihrer Geschwindigkeit bis hin zum Leben an Bord.

144 Seiten, gebunden, s/w Fotos, EUR **25,20**



**BERNARD MOITESSIER**  
**CAPE HORN The Logical Route**  
 This is the story of Bernard and Francoise Moitessier's honeymoon voyage from Europe to the islands of the Pacific and back by way of Cape Horn. Setting out from Tahiti, they took the fastest route, taking them through the Roaring Forties, through the high latitudes of never ceasing gale-force winds, and through icebergs territory. Their survival was due to careful preparation, great seamanship, and perhaps also their sense of harmony with their boat, Joshua, and the sea.

256 Seiten, kartoniert, EUR **27,90**



**FRANK DYE**  
**OCEAN CROSSING WAYFARER**  
**To Iceland and Norway in a 16ft Open Boat**  
 This classic sea story recounts Frank Dye's intrepid voyages in his open 16ft Wayfarer Dinghy to Iceland and Norway, which must rank among the most hazardous sea adventures of our time. Encountering the gamut of weather, such is Frank Dye's seamanship that he and his crew survived gales of up to force 9, capsizing, and a broken mast, finally arriving to a safe Scandinavian welcome.

192 Seiten, kartoniert, EUR **19,90**



**WILLIAM F. STARK**  
**DAS LETZTE MAL UMS HORN**  
**Das Ende einer Legende, erzählt von einem, der dabei war**  
 Den amerikanischen Studenten William F. Stark hält nichts mehr, er macht sich auf die Reise, um auf der Viermasterbark „Pamir“ anzuheuern. Damit erfüllt sich sein großer Traum: einmal um das legendäre Kap zu segeln. Auf schwankenden Rohen über tosendem Eismeer wird William zum letzten Zeugen des Kampfes gegen Wind und Wellen. Der mitreißende Bericht eines gelebten Traums.

240 Seiten, kartoniert, EUR **9,20**



**WALTER H. EDETSBERGER**  
**EIN GOLDFISCH IM SCHWARZEN MEER**  
**Eine Bootsreise von Sulina in die Ägäis**  
 In seinem zweitem Buch beschreibt der Autor die Reise von Sulina über das Schwarze Meer, Bosphorus, Marmara Meer und durch die Dardanellen in die griechische Ägäis. Viele eindrucksvolle Fotos und das integrierte Hafenhandbuch für das westliche und südwestliche Schwarze Meer runden das Werk ab und lassen es auf dem Weg in den Süden zu einem wertvollen Reisebegleiter werden.

188 Seiten, kartoniert, Farbfotos, Pläne, EUR **21,00**



**JIM CARRIER**  
**DAS SCHIFF UND DER STURM**  
**Die letzten Tage des Luxussehners „Fantome“**  
 Eine Karibik-Kreuzfahrt an Bord der „Fantome“ ist ein einmaliges Erlebnis. Mit ihren 282 Fuß Länge, ihren Edelholzplanken und ihren vier Decks ist sie eine der luxuriösesten Yachten der Welt. Doch was im Oktober 1998 als entspannte Kreuzfahrt begann, endete in einer Tragödie. Die „Fantome“ geriet in den wütendsten Sturm des 20. Jh.: Hurrikan Mitch. Von der Yacht fehlt bis heute jede Spur.

382 Seiten, kartoniert, zahlreiche Abbildungen, EUR **10,30**



**REDMOND O'HANLON**  
**TRAWLER**  
**Von den Orkneyinseln bis nach Grönland**  
 Kann das gutgehen? Redmond O'Hanlon, Mitte Fünfzig, Literaturprofessor und Reiseschriftsteller, der das Meer bislang nur per Autofähre überwand, an Bord eines Trawlers: Mit typisch britischem Humor begleitet er ein Team von Hochseefischern auf ihrem unerbittlich harten Beutezug zwischen den Orkneyinseln und Grönland.

432 Seiten, kartoniert, mit 8 Seiten Farbbildteil, EUR **13,40**



**PETER HELLER**  
**WIR SCHREITEN EIN**  
**Der Kampf des Paul Watson gegen die Walfangflotten der Welt**  
 Die Walfangflotten auf der ganzen Welt wissen, dass Paul Watson es ernst meint. Peter Hellers Bericht vom gewaltsamen Kampf des radikalen Anti-Ahab Watson gegen einen 8000 Tonnen schweren japanischen Walfanggiganten führt vor Augen, was von der Weltöffentlichkeit kaum wahrgenommen wird: dass im eisigen antarktischen Meer eine Auseinandersetzung bis zum Letzten tobt - es herrscht Krieg.

352 Seiten, gebunden, farbige Abbildungen, EUR **23,60**



DAVID LEWIS  
**ICE BIRD**  
 The Story of the First Single-handed Voyage to Antarctica  
 David Lewis and his 32 foot yacht, Ice Bird, set sail from Sydney in 1972 on a search for high adventure. The voyage, full of drama, emotion, and pain took place in the least hospitable and most fascinating part of the globe, the Antarctic, through some of the most treacherous waters in the world. Twice his small yacht was capsized and once it was dismantled 3,500 miles from help.



224 Seiten, kartoniert, EUR 27,90



DAVID MERCY  
**BERSERK** Eine ungemütliche Reise in die Antarktis  
 Jarle ist schon seit zwei Jahren mit der *Berserk* unterwegs; David und Manuel dagegen haben vom Segeln keinen blassen Schimmer. Doch die drei haben ein gemeinsames Ziel, sie wollen in die Antarktis. Die Stimmung könnte besser nicht sein. Doch schon bald wird es für und zwischen den dreien an Bord der *Berserk* ungemütlich. David Mercy liefert einen Reisebericht, der vor Spannung knistert und aufgrund einer gehörigen Portion Selbstironie vergnüglich zu lesen ist.

297 Seiten, kartoniert, EUR 9,20

NEU 2007



KLAUS FLEISCHMANN  
**ZU DEN KÄLTEPOLEN DER WELT**  
 50 Jahre deutsche Polarforschung

Dieses Buch verfolgt die Geschichte der dt. Polarforschung in West und Ost: von den ersten zurückhaltenden Ansätzen nach dem Zweiten Weltkrieg bis zum heutigen Tag. Darüber hinaus gibt es einen Ausblick auf zukünftige Aufgaben.

300 Seiten, gb., 400 Fotos, 21 x 26 cm, EUR 26,80



DETLEV HENSCHEL  
**IM KAJAK ZUM POLARKREIS**

Ein Ostseebenteuer: 2500 Kilometer und 93 Tage, an denen Detlev Henschel, über Regengüsse schimpfte, sich an der Sonne freute, als Exot belächelt, aber auch bewundert wurde, und es sich zudem zum Ziel gesetzt hatte, sich im Wesentlichen aus der Natur zu ernähren, ein Kamikaze-Unternehmen. Sein Reisebericht, eine selbstironische, unterhaltsame und informative Lektüre macht vor allem Lust, selbst einmal abseits der ausgetretenen Pfade Neues auszuprobieren.

240 Seiten, kartoniert, 43 Farbfotos, EUR 12,40

NEU 2007



DETLEV HENSCHEL  
**ABENTEUER BAIKAL** 1700 km allein im Kajak  
 62 Tage Paddeln auf dem russischen Baikal - ein nicht unbedingt sicheres Gebiet. Das Zusammentreffen der verschiedenen Kulturen, die sich daraus ergebenden Schwierigkeiten, Begegnungen mit hungrigen Bären und der russischen Mafia, aber auch die wundervolle Landschaft, das Entdecken der "Seele" des Sees, das körperliche Erleben der Natur: Davon erzählt Henschel - offen, ehrlich, selbstironisch und ehrfürchtig seiner Umwelt gegenüber.

344 Seiten, kartoniert, 55 Farbfotos, EUR 12,40

NEU 2007




JOHN S. BURNETT  
**TERROR AUF SEE** Moderne Piraten rüsten auf  
 Sensationelle Informantengespräche enthüllen die politische Dimension samt terroristischen Drahtziehern, decken auf, dass brisante Fracht bereits von amerikanischen und britischen U-Booten Geleitschutz erhält und dass die Verzahnung asiatischer Verbrechersyndikate mit Al Qaida im Heroinhandel de facto eine totale Kontrolle der Terroristen über bestimmte Seehandelsstraßen bedeutet.

336 Seiten, gebunden, 4 Karten, EUR 23,60



KLAUS HYMPENDAHL  
**LOGBUCH DER ANGST** Der Fall Apollonia  
 Als im Hafen von Pasito Blanco die Leinen der Apollonia gelöst werden, prallen die Schicksale von sechs Seglern aufeinander: Als die Yacht in Barbados festmacht, sind nur noch vier an Bord - einer davon schwer verletzt. Die Recherchen liefern: einen gefälschten Unfallbericht, einen gefälschten Schuldschein, zwei Tote und einen Verletzten.

256 Seiten, kartoniert, Tatsachenroman, EUR 12,40



ARVED FUCHS  
**NORDWESTPASSAGE**  
 Der Mythos eines Seeweges

Statt eines reinen Erlebnisberichtes stellt der bekannte Autor diesmal erzählend Interessantes und Spannendes über den faszinierenden Mythos der Passage in den Vordergrund, wobei Fuchs' eigene Erfahrungen und spektakuläre Reisen in diesem Gebiet den Leitfadens seiner informativen Erzählungen bilden.


Buch: 192 Seiten, gb., 200 Farbfotos, EUR 26,80  
 DVD: Laufzeit: 60 Minuten, EUR 25,80



ARVED FUCHS  
**DER WEG IN DIE WEISSE WELT**  
 Mit der Dagmar Aaen nach Grönland

Dies ist der packende Bericht über den Grönland-Törn von Arved Fuchs, seiner Crew und der „Dagmar Aaen“. Mit dem Schiff, einem Heißluftballon und auf Skiern begibt sich Arved Fuchs auf die Spur früherer Polarforscher. Doch neben der Rekonstruktion der fast vergessenen Arktisexpeditionen von Salomon Andrée und Carl Koldewey ist auch wieder das eigene Erleben im Grenzbereich Ziel dieser aufregenden Reise.

380 Seiten, 120 Fotos, kartoniert, EUR 12,40



ARVED FUCHS  
**IM SCHATTEN DES POLS**

Auf Shackletons Spuren im härtesten Meer der Welt  
 Ein Abenteuer ohne Gleichen: Auf den Spuren des ENDURANCE Helden Sir Ernest Shackleton bezwingt Arved Fuchs in einem winzigen Boot das härteste Meer der Welt und durchquert die Eishölle Südgeorgiens zu Fuß. In der Zeit der populären Abenteuerliteratur hat dieses Buch einen außergewöhnlichen Stellenwert.

224 Seiten, gebunden, 158 Farbfotos, EUR 13,40



ARVED FUCHS  
**ABENTEUER ZWISCHEN TROPEN UND EWIGEM EIS**

Sea, Ice & Mountains - das ist die Vollendung von Amundsens Idee der Umrundung beider Amerikas, das ist Tauchen nach dem Wrack des berühmten Seeteufels Graf v. Luckner, das ist eine entbehrungsreiche Durchquerung des Patagonischen Inlandeises in Nord-Süd-Richtung, das sind zahlreiche Erstbesteigungen. Es ist die bisher längste Expedition von Arved Fuchs, seinem Team und der DAGMAR AAEN.

384 Seiten, kartoniert, 65 Farbfotos, EUR 12,40



ARVED FUCHS  
**KÄLTHER ALS EIS**

Sein 4. Versuch, diese Passage durch das Eis zu bezwingen, ist geglückt: Von Mai bis Oktober 2002 hat Fuchs den Seeweg entlang der russischen Küste von Norwegen nach Alaska mit seinem Kutter DAGMAR AAEN bewältigt. Als einer der ersten Segler seit Nordenskiölds Pioniertat vor 125 Jahren.

Buch: 224 Seiten, Fotos, EUR 26,80  
 DVD: „Sibirians Seeweg“, EUR 25,60



TERRY DARLINGTON  
**ALLE LEINEN LOS**

Mit Hund und Hausboot nach Carcassonne  
 "Alle Leinen los" erzählt die wahre Geschichte eines Abenteurers, das zwei unschuldige Rentner und ihren hageren Hund durch England, Belgien und Frankreich und auf hohe See hinaus führt. Die drei steigen über meterhohe Brecher in der Nordsee, werden von der Rhône malträtiert und kämpfen in der Camargue ums nackte Überleben. Sie zittern vor Außerirdischen und Killerfischen.

380 Seiten, gebunden, EUR 20,40

NEU 2007



PETER HILLE  
**HANDBUCH BUDDELSCHIFFBAU**

Materialien - Werkzeuge - Zubehör - Tipps und Tricks  
 Der Autor vermittelt aus seinem reichen Erfahrungsschatz viele notwendige Kenntnisse an den Laien wie an den Könner: Das Spektrum reicht vom Spezialwerkzeug bis zum oft nur schwer zu beschaffenden Zubehör, vom Material für den Bau der Schiffe bis hin zu praktischen Tipps, wie eine scheinbar schwierige Konstruktion mit ein paar Tricks doch noch gelingt.


368 Seiten, 404 Abbildungen, 125 Farbfotos, EUR 28,80





# ÖSTERREICHER SEGELN ÜBER DIE WELTMEERE\*

\*Alle Titel auf dieser Seite stammen von österreichischen Skippern.



**OLIVER RIHL**  
**180 TAGE WEDNESDAY**  
**Familien - Segel - Abenteuer**  
180 Tage Wednesday - Ein Reisebericht, ein Segelabenteuer, ein Überblick über die Segelreviere rund um Westeuropa. 180 Tage Wednesday, das sind 6 Monate an Bord und natürlich alles was an Vorbereitung dazu gehört. Es braucht viel mehr Mut, Konsequenz, Flexibilität und Entscheidungsfreudigkeit als einen Lottogewinn, um so eine Reise zu unternehmen. Wir betrachten unsere Reise aus verschiedenen Blickwinkeln. Wir interessieren uns für das Meer, aber auch für die Menschen. Wir legen mindestens so gerne an wie wir ablegen.

252 Seiten, kt., Farbfotos, EUR **23,60**

NEU  
2008



**CHRISTIAN BERGER / SEENOMADEN**  
**SEENOMADEN** **Leben mit dem Wind**  
Selten, dass einer seinen Traum lebt. Noch seltener, dass zwei es gemeinsam tun. Die Weltumsegler Doris Renoldner und Wolfgang Slanec sind dieses Wagnis eingegangen. Mit ihrer 13 Meter langen Yacht Nomad segelten die beiden in ein Abenteuer bis ans Ende der Welt. Wo die Wogen von Atlantik und Pazifik zusammenstoßen, umrundeten sie Kap Hoorn. An Bord der "Nomad" entstanden einfühlsame und authentische Szenen von seltener Intensität.

DVD, Laufzeit: 75 Minuten, EUR **28,00**

NEU  
2008



**HARALD KLÄRNER**  
**HEISSER WINTER IM ROTEN MEER**  
**Vom verschneiten Oberitalien in das Hochland von Jemen**  
Der aus Kärnten stammende Weltumsegler und Maler Harald Klärner startete im November 1988 mit seinem Katamaran "Florimell" zu einer 7.000 Seemeilen langen Fahrt in das heißeste Meeresgebiet der Erde. Sein Reisebericht erzählt von Abenteuern über und unter Wasser im Roten Meer und läßt teilhaben am Leben eines Mannes, der auf den Meeren dieser Welt seine Erfüllung gefunden hat.

155 Seiten, kartoniert, s/w Fotos, EUR **20,90**




**HUBERT SCHWARZENBACHER**  
**FLASCHENPOST ...oder gibt es Sex an Bord?**  
Das ist der authentische Bericht eines alten Seebären, dessen Reisen zwischen Adria und Mittelmeer durch eine unendliche Fülle von Anekdoten, Abenteuern und Begegnungen mit unterschiedlichen Menschen geprägt sind. Die Reisen umfassen einen Zeitraum von 30 Jahren und bieten Unterhaltung für alle, deren Herz jung geblieben ist.

238 Seiten, kartoniert, s/w Fotos, EUR **15,00**




**LISA BEDENIG**  
**TAGTRÄUME UND NACHTWACHEN**  
**Geschichten einer Weltumseglung Teil 1**  
Lisa und Helmut Bedenig, beide 55 Jahre jung, schmissen ihr konventionelles Leben hin und umrundeten mit ihrer 12 m Segelyacht Alumine den Erdball. Sie erfreuten sich an Sonne, Sand und Meer, erlebten Amüsantes bis Skurriles auf hoher See und in fremden Ländern. Hissen Sie gemeinsam mit den Bedenigs die literarischen Segel und stechen Sie in See. Abenteuer kennen keine Altersgrenzen!

224 Seiten, gebunden, farbiger Bildteil, EUR **19,90**



**WERNER KOLPEK**  
**NIMBUS** **Im Kielwasser der Weltumsegler**  
Auf Trampschiffen ist der Österreicher Werner Kolpek auf allen Meeren zuhause. In Südafrika erwirbt er eine kleine Segelyacht, um auf eigenem Kiel unterwegs zu sein. Begleiten Sie den Einhandsegler rund um Südafrika, in schwerer See ans Kap der Guten Hoffnung und auf Entdeckungstour durch die Wüsten Namibias. Mit gebrochener Mast überquert er den Südatlantik, erreicht mit 50 Dollar Brasilien und erkundet mit einer Bordnixe Land und Küste.

Kartoniert, EUR **13,90**



**NORBERT SEDLACEK**  
**ICELIMIT**  
**Einhand nonstop um die Arktis**  
Einer der härtesten Offshore-Segeltörns der Welt: Einhand und nonstop rund um die Antarktis - von Kapstadt nach Kapstadt - 14.310 Seemeilen in 93 Tagen. Mit schonungsloser Offenheit berichtet der österreichische Extremsegler Norbert Sedlacek über seinen Törn mit der OASE III durch ein Inferno aus Orkanen, härtester Kälte und lebensgefährlichen Treibeisfeldern. Viele Fotos dokumentieren die Reise.

260 Seiten, gebunden, Fotos, EUR **9,90**

Sonderpreis



**NORBERT SEDLACEK**  
**VENDEE GLOBE 2004/05**  
Mit 100%igem Einsatz, einem Heer freiwilliger Helfer und einem Minibudget vollzog Norbert Sedlacek den letzten Schritt in die Weltspitze der Segelprofis. In gewohnt spannend und authentischer Art berichtet er über den Umbau seiner Rennyacht brother, der an die nördliche Treibeisgrenze führenden Qualifikationsregatta THE TRANSAT, den eindrucksvollen Start zur Vendée Globe 2004 und den lebensbedrohlichen Schiffbruch, der ihn zum Aufgeben zwang.

Buch: 224 Seiten, gebunden, Farbfotos, EUR **19,90**  
DVD: Laufzeit: ca. 110 Minuten, EUR **24,90**  
Buch + DVD Set: **39,90**



**NORBERT SEDLACEK**  
**IM GRENZBEREICH DES MÖGLICHEN**  
**Als Einhand-Segler um die Welt**

Norbert Sedlacek hat ein Segelabenteuer der Superlative bestanden: Mit einem selbstgebauten, nur acht Meter kurzen Segelboot umrundete er als erster Österreicher einhand und in nur 23 Monaten die Welt. Unter teilweise lebensbedrohlichen Umständen meisterte er alle Gefahren. Atemberaubende Spannung nicht nur für Segler.

481 Seiten, gebunden, inkl. Audio CD, EUR **25,70**



**MONIKA GRILL**  
**MIT DER SEHNSUCHT UM DIE WELT**  
**Erinnerungen an eine Weltumseglung**


Monika Grill berichtet von den Abenteuern einer Familie auf Weltreise mit dem selbstgebauten Segelboot.

493 Seiten, kartoniert, farbiger Bildteil, EUR **21,90**



**ULRIKE GSODAM / HEINZ GSODAM**  
**INSELFIEBER**  
Ein Paar aus Salzburg sucht mit einem 35 Fuß langen Katamaran nach dem Glück abseits von Bankkonten. Sie verbringen fast ein Jahr im Roten Meer, ein weiteres in Ostafrika, müssen unzählige berührende und gefährliche Abenteuer bestehen, ehe der Jugendtraum im Chagosarchipel im Indischen Ozean zur Realität werden kann: Sie bauen eine Hütte, leben im Einklang mit der Natur und genügen sich selbst.

216 Seiten, gebunden, Farbfotos, EUR **24,30**



**JOHANN HOLLEDAUER**  
**SPIRIT OF FREEDOM**  
**Eine abenteuerliche Flucht um den halben Erdball**  
Als absoluter Segellaie ohne jede Erfahrung mit der See, beschloss der Autor sich seinen Traum einer Weltumseglung zu verwirklichen. Unter falschem Namen charterte er einen Luxuskatamaran und stach auf der Suche nach Freiheit und Unabhängigkeit einfach in See. Nach seiner Rückkehr schrieb er im Gefängnis diesen packenden Bericht über seine Erlebnisse.

358 Seiten, gebunden, EUR **26,90**



GILLIAN KENDALL  
**MR. DINGS HÜHNERFÜSSE**

**Allein unter chinesischen Seebären**  
Ein Frachtschiff befördert eine millionenteure Plattform von Shanghai nach Texas. Einziges Problem: Die chinesische Crew spricht kein Englisch, um den internationalen Funkverkehr zu regeln. Unerschrocken heuert Gillian Kendall als Lehrerin an und startet in ein turbulenten Sprachabenteuer auf hoher See. Gillian bleiben sechs Wochen, um der Mannschaft alltagstaugliches Vokabular einzutrichtern.

NEU

2008

270 Seiten, kartoniert, EUR **15,40**



PEER SCHMIDT-WALTHER  
**FRACHTSCHIFFREISEN**  
**Als Passagier an Bord**

Schiffsreisen werden immer populärer. Wer kann, gönnt sich einige Tage im Jahr den Luxus eines schwimmenden Fünf-Sterne-Hotels. Nicht so die Individualisten, die Schifffahrtseinsteiger mit der Neugier auf das Besondere. Der Autor, ehemaliger Seemann, berichtet in diesem durchgehend farbig illustrierten Buch über Frachtschiffreisen und Landgänge, die er unternommen hat.

NEU

2008

240 Seiten, gebunden, farbige Abbildungen, EUR **25,60**



EVELYN FREITAG  
**FRACHTSCHIFFREISE**  
**Das größte Abenteuer meines Lebens**

Eine außergewöhnliche Seereise. Vier Monate lang war die Autorin mit einem Frachtschiff auf den Weltmeeren unterwegs. Unvergessliche Eindrücke, begeisterte Beschreibungen der vielen Eindrücke in den Häfen der Welt und der fremden Länder und Kulturen. Ein Bericht, der so spannend, mitreißend und humorvoll das Erlebte beschreibt, dass man am liebsten dabei gewesen sein möchte.

Kartoniert, EUR **18,30**



EVELYN FREITAG  
**FRACHTSCHIFFREISE NACH AUSTRALIEN**  
**Zwischen Containern um die Welt**

Neugierig auf Australien? Sie erfahren viel über das riesige Land und seine Menschen, fahren in einem komfortablen Reisebus mit und werden mit der Autorin und ihrem Mann entlegene Landschaften erkunden. Und wer glaubt, er kenne sich schon auf einem Frachtschiff aus, wird auf drei verschiedenen Containerschiffen miterleben, wie unterschiedlich sich das Leben dort abspielt.

288 Seiten, kartoniert, s/w Fotos, EUR **19,50**



RICK HAUPT  
**DAS PIRATENSCHIFF**

**Die abenteuerliche Entdeckung der Oxford**  
Januar 1669: In der Karibik rauben Piraten im Auftrag des englischen Königs. Sir Henry Morgan führt sie an. Ein Schiff ist der Inbegriff seiner Macht. Fast 350 Jahre lang wußte niemand um das Geheimnis der legendären „Oxford“, dem prächtigsten Piratenschiff aller Zeiten. Bis Rick Haupt, passionierter Taucher und einer der besten Wracksucher der Welt, vor Haiti das Rätsel um den Friedhof der Piratenschiffe löste.

256 Seiten, kartoniert, 49 farbige Abbildungen, EUR **10,30**

## Historische Seefahrt



CHARLES DARWIN  
**DIE FAHRT DER BEAGLE**

Als Charles Darwin 1831 im Alter von 22 Jahren mit der Beagle in See stach, hockte er in einer winzigen Kajüte, die voll gestopft war mit Probenbehältern, Chemikalien, Seziergerät, Mikroskop, Geologenhammer und Büchern. Darwins Bericht von seiner Fahrt mit der Beagle ist nicht nur das wichtigste Reisebuch der Weltliteratur, sondern auch die abenteuerliche Chronik der Wanderjahre eines jungen Mannes, der die Welt erst bereiste, um sie dann zu verändern.

670 Seiten, gebunden im Schuber, mit Karte, EUR **41,10**

**Hörbuch:** 4 CDs mit Booklet, gekürzte Fassung, EUR **29,90**



HELMUT PEMSEL

**WELTGESCHICHTE DER SEEFAHRT**

Zur Entwicklung der menschlichen Zivilisation hat die Seefahrt über die Jahrtausende hinweg einen bedeutenden Beitrag geleistet. Der Marinehistoriker Helmut Pempel setzt mit seinem Werk am Beginn der zivilen Schifffahrt mit primitiven Booten in prähistorischer Zeit an und endet mit den strategischen Einsätzen in hochmodernen Kriegsschiffen und Flugzeugträgern am Beginn des 21. Jahrhunderts.

**Band 1:** Geschichte der zivilen Schifffahrt.

Von den Anfängen der Seefahrt bis zum Ende des Mittelalters

EUR **40,00**

**Band 2:** Geschichte der zivilen Schifffahrt. Vom Beginn der Neuzeit bis zum Jahr 1800 mit der Frühzeit von Asien und Amerika

EUR **42,00**

**Band 3:** Geschichte der zivilen Schifffahrt.

Von 1800 bis 2002 - Dampf und Motorschifffahrt

EUR **54,00**

**Band 4:** Biographisches Lexikon: Von der Antike bis zur Gegenwart

EUR **52,00**

**Band 5:** Seeherrschaft I: Seekriege und Seepolitik von den Anfängen bis 1650

EUR **52,00**

**Band 6:** Seeherrschaft II: Seekriege und Seepolitik von den Anfängen bis 1914

EUR **50,00**

**Band 7:** Seeherrschaft III: Seekriege und Seepolitik von 1914 bis 2006

EUR **59,00**

jeder Band: zwischen 400-800 Seiten, gebunden, reich illustriert;



MICHAEL YAMASHITA

**DIE DRACHENFLOTTE DES ADMIRALS ZHENG HE**

Er ist der größte Seefahrer und Entdecker der asiatischen Geschichte, aber im Westen bislang kaum bekannt: Zheng He. Mit seiner gigantischen Flotte segelte er im 15. Jh. um die halbe Welt, von China über Indien nach Ostafrika - 100 Jahre bevor Kolumbus Amerika entdeckte.

450 Seiten, gb., 300 Abb., 26 x 36 cm, EUR **30,80**



KARL-OTTO DUMMER

**PAMIR**

Von 86 Besatzungsmitgliedern haben nur sechs den Untergang der Pamir überlebt, darunter der Autor. Er berichtet realitätsnah nicht nur von den letzten Tagen und Stunden der Pamir sowie der Rettung aus einem winzigen Boot, auch die Porträts seiner Freunde und die realistische Beschreibung der Segelschiffahrt gehören zu den seltenen Zeugnissen eines Mannschaftsmitglieds in der deutschsprachigen Literatur.

304 Seiten, gebunden, 100 s/w Abb., EUR **25,60**



JENS JENSEN

**DAS SCHICKSAL DER PAMIR**

**Biografie eines Windjammers**

1957 endete die Epoche der Windjammer mit dem Untergang der Pamir. Der Lebenslauf der Pamir liest sich wie eine Abenteuergeschichte. Das Drama ihres Untergangs ging weltweit durch die Presse und erregte vor allem in Deutschland die Gemüter. Das legendäre Schiffsunglück - spannend und auf der Grundlage neuer Erkenntnisse erzählt.

190 Seiten, kartoniert, EUR **8,20**



EIGEL WIESE

**PAMIR Glanz und Untergang eines Segelschiffes**

In seinem neuen Buch geht Eigel Wiese den bisher wenig beachteten Indizien zur Ursache des Untergangs nach. Seine bereits 1997 veröffentlichte Lebensgeschichte des Schiffes hat er um die Ergebnisse seiner neuen Recherchen erweitert. Diese wurden mit anerkannten Experten diskutiert und geprüft. So kann der Leser sich selbst ein Bild davon machen, wie die letzten Stunden der Pamir ausgesehen haben könnten.

164 Seiten, gebunden, 89 Abbildungen, EUR **20,50**



**JOHN BLAKE**  
**DIE VERMESSUNG DER MEERE**  
**Historische Seekarten**  
 Seekarten sind Meilensteine der Schiffahrtsgeschichte, historische Dokumente, wissenschaftliche Spitzenleistungen und wertvolle Kunstwerke zugleich. Dieser Band präsentiert die wichtigsten Seekarten der Geschichte und illustriert damit eindrucksvoll, wie die Meere dieser Erde erkundet und kartiert wurden.

NEU 2007

160 Seiten, 176 Abb., 29 x 31 cm, EUR **35,90**



**TONY HORWITZ**  
**COOK Die Entdeckung eines Entdeckers**  
 Die Suche nach Terra australis trieb James Cook über alle Ozeane. Als er 1768 England verließ, war ein Drittel der Erde noch unentdeckt. In nur elf Jahren erkundete er zu Schiff die Welt vom Beringmeer bis zur Antarktis, von Alaska bis Tasmanien. Als Cook 1779 auf Hawaii erschlagen wurde, hinterließ er der Nachwelt nichts Geringeres als ein neues Bild der Erde. Tony Horwitz hat sich auf die Spur von Cook begeben und dabei einen der größten Entdecker neu entdeckt.

704 Seiten, kartoniert, 100 Abbildungen, EUR **13,40**



**JÜRGEN RATH**  
**...DOCH STEHLEN KÖNNEN SIE MEISTERLICH!**  
**Über Strandungen, Strandräuber und Strandvögte**  
 Über Jahrhunderte hinweg waren Strandungen eine regelmäßige Begleiterscheinung des Handels auf dem Seeweg. Die Geschichte des Strandrechts von der Antike bis zur Gegenwart ist hier ein vergnüglich zu lesendes Sittengemälde, das auch die rechtshistorischen Aspekte höchst anschaulich aufzunehmen weiß.

NEU 2007

160 Seiten, gebunden, 70 s/w Abbildungen, EUR **20,50**




**S. FISCHER-FABIAN**  
**CHRISTOPH COLUMBUS**  
**Entdecker einer neuen Welt**  
 Wer war dieser Mann aus Genua, der es wagte in das "Meer der Finsternis" vorzustoßen? Genie oder ein Scharlatan? Heiliger oder ein Halunke? Kaum eine andere historische Gestalt gibt uns so viele Rätsel auf. Fischer-Fabian schildert ein Leben zwischen Triumphen und Tragödien - und vergisst jene Menschen nicht, die zu den Opfern der europäischen Entdecker wurden.

384 Seiten, kartoniert, EUR **9,20**



**ALFRED KOHLER**  
**COLUMBUS UND SEINE ZEIT**  
 Alfred Kohler bettet das Leben von Christoph Columbus ein in die Geschichte der europäischen Expansion, die mit den Fahrten des Seefahrers begann. Er zeichnet seine Reisen nach und beantwortet die Frage, wie sich die Welt zu Lebzeiten des Entdeckers Er schildert dabei auch das Asien- und Afrikabild des Spätmittelalters, das entscheidend für Columbus werden sollte, und bietet einen Einblick in die Konflikte zwischen Europa und der muslimischen Welt während des 15. Jh.

221 Seiten, gebunden, 20 Abbildungen, EUR **19,50**



**ACHIM HÖPPNER / CHRISTIAN HOENING**  
**CHRISTOPH COLUMBUS**  
**Entdecker einer neuen Welt (Hörbuch)**  
 Keine Entdeckung der Menschheit ist so folgenreich wie diese. Spanien und andere europäische Staaten schwingen sich durch den Reichtum ihrer Kolonien zu Weltmächten auf. Nur das Leben des Mannes, dem alles zu verdanken ist verläuft tragisch. In den Kerker geworfen, stirbt er 1506 einsam in Valladolid.  
 3 CD's, Laufzeit: 185 Minuten, EUR **25,90**



**FRANCOIS BELLEC**  
**UNTERWEGS AUF DEN WELTMEEREN**  
**Die Geschichte der großen Handelsrouten**  
 Francois Bellec lädt uns dazu ein, in See zu stechen und die große Zeit der maritimen Händler vor unseren Augen lebendig werden zu lassen. Beginnend mit den alten Ägyptern, erzählt er die spannende Geschichte der Entdeckungen, des Güterverkehrs und der Entwicklung der Seefahrt im Mittelmeer, dem Indischen Ozean und im Chinesischen Meer.


176 Seiten, gebunden, 115 Fotos, EUR **51,40**



**ANDREW DELBANCO**  
**MELVILLE Biographie**  
 Endlich erscheint die große Biographie Melvilles, eines der bedeutendsten Schriftsteller der frühen Moderne. Sein Moby-Dick wurde zum Mythos, sein Leben als gescheiterter Schriftsteller und Zollbeamter im New Yorker Hafen zur Legende. Andrew Delbanco zeichnet Melvilles Leben nach, erläutert sein Werk und entwirft dabei ein grandioses Panorama Amerikas im 19. Jahrhundert. Nie ist so genau gezeigt worden, aus welchen Umständen das revolutionäre Werk Melvilles entstand.

NEU 2007

472 Seiten, gebunden, EUR **35,90**



**BEAU RIFFENBURGH**  
**NIMROD**  
**Abenteuer Antarktis - wie Shackleton zum Helden wurde**  
 Der dramatische Bericht über eine legendäre Südpolexpedition, in deren Verlauf Ernest Shackleton zum ersten Mal den Mut und die Führungsqualitäten zeigte, die er später bei der berühmten Fahrt mit der Endurance erneut eindrucksvoll unter Beweis stellte.

480 Seiten, gebunden, Fotos, EUR **30,80**




**SIR ERNEST SHACKLETON**  
**MIT DER ENDURANCE INS EWIGE EIS**  
**Meine Antarktisexpedition 1914-1917**  
 1914 bricht der Brite Sir Ernest Shackleton auf, um als erster Mensch den antarktischen Kontinent mit Hundeschlitten zu durchqueren. Doch sein Expeditionsschiff steckt schon bald im dichten Packeis fest und zerbricht. Zurück auf einer Eisscholle bleiben siebenundzwanzig verstörte Männer und Shackleton, dessen Mission nun lautet, seine Mannschaft wohlbehalten über das Polarmeer nach Hause zu bringen.

704 Seiten, kartoniert, 100 Abbildungen, EUR **9,20**



**NATHANIEL PHILBRICK**  
**DÄMONEN DER SEE**  
**Expedition zur Erschließung von Pazifik und Antarktis**  
 Charles Wilkes entdeckte einen großen Teil der Antarktis, erschloss zahlreiche pazifische Inseln, erbeutete Kunstwerke und Forschungsobjekte von hohem Wert. Aber als er im September 1842 nach vier dramatischen Jahren in den Stürmen des südlichen Pazifik in den Hafen von New York einlief, wurde er nicht gefeiert, sondern vor Gericht gestellt und sozial geächtet.

512 Seiten, kartoniert, 69 Abbildungen, EUR **10,30**



**ERIK ORSENNA**  
**LOB DES GOLFSTROMS**  
 Erik Orsenna möchte dem Golfstrom seine Geheimnisse entwinden und auch den anderen großen Meeresströmungen nachspüren. Auf seiner Reise begegnen wir den verschiedensten Menschen, die alle ihre eigenen Geschichten erzählen: Seeleute, Admirale und Meeresforscher. Von Abenteuerlust und Wissensdurst getrieben, entlockt Orsenna ihnen eine Biographie seines geliebten Golfstroms.

240 Seiten, kartoniert, 4 Karten, EUR **10,30**

Neuaufgabe erscheint Sommer 2008!



**BEAU RIFFENBURGH**  
**DIE ENDECKUNG DER WELT**  
 Viele mutige Männer haben ihr Leben riskiert, um in die entferntesten Winkel vorzudringen: Kaum fassbar, was Männer wie David Livingstone, Shackleton, Sven Hedin, Fritjof Nansen auf sich nahmen. Anhand ihrer Aufzeichnungen können wir ihre Abenteuer unmittelbar nachvollziehen.

80 Seiten, gebunden, 250 Fotos, EUR **51,30**

NEU 2007



**DAVA SOBEL**  
**LÄNGENGRAD**  
 Unfähig den Längengrad ihrer Position festzustellen, waren die Seeleute im Zeitalter der großen Entdeckungen praktisch auf vage Vermutungen angewiesen, sobald sie das Land aus den Augen verloren. Die meisten Wissenschaftler suchten die Antwort in den Sternen. Im Gegensatz dazu machte sich John Harrison an die Arbeit, eine mechanische Lösung zu finden.

Illustrierte Ausgabe: 221 Seiten, gb., EUR **22,70**

Taschenbuchausgabe: 239 Seiten, kt., EUR **8,20**



EDWARD T.O'DONNELL

## DER AUSFLUG

**Das Ende von Little Germany, New York**

Am Morgen des 15. 6. 1904, strömen in New York 1300 Menschen, die meisten von ihnen deutsche Einwanderer, für einen Ausflug an Bord eines Raddampfers. Durch ein Feuer an Bord wird an diesem Tag New Yorks deutsche Gemeinde auf einen Schlag ausgelöscht. Edward T.O'Donnell, schildert herzerreißende Schicksale und eröffnet erstmals die Dimension der durch Geldgier verursachten Katastrophe.

420 Seiten, kartoniert, 19 Abbildungen, EUR 10,30

NEU 2007



ARS EDITION

## PIRATEN Schrecken der Weltmeere

In einem großen Panorama beleuchtet das Buch die bunte Welt der Piraten von der Antike bis heute, vom griechischen Sagenhelden Iason bis zu den mit modernen Schnellbooten durchgeführten Überfällen in der Straße von Malakka dieser Tage. Die Autoren erzählen dabei nicht nur von den (Un-)Taten berühmter Persönlichkeiten, sondern zeigen auch die vielschichtigen gesellschaftlichen, wirtschaftlichen und kulturellen Hintergründe der Piraterie.

328 Seiten, gebunden, 122 Abbildungen, EUR 23,60

NEU 2007



ARS EDITION

## DIE ABENTEUERLICHE WELT DER PIRATEN

Anker lichten und Leinen los: Jetzt haben Piratenfans die einmalige Gelegenheit mit William Lubber, Kapitän der "Sea Cat", in See zu stechen und ihn bei seiner Suche nach der Piraten-Anführerin Arabella Drummond zu begleiten. Eine wilde, gefährliche und entbehrungsreiche Reise beginnt, bei der der Leser eine Menge über die Geschichte der Piraten erfährt.

32 Seiten, gb., mit Effekten, mit Kompass, EUR 25,60

NEU 2007



MONIKA RÖMER

## PIRATEN Das Kochbuch

Piraten sind in aller Munde. Bisher wenig zur Sprache kamen allerdings die kulinarischen Aspekte des Piratenlebens. Die Geschichten und Rezepte in diesem Buch geben einen Eindruck davon, wie bei den Piraten geschwelgt wurde, und verführen dazu, auf kulinarische Kaperfahrt um die Welt zu gehen.

48 Seiten, 25 x 19 cm, EUR 25,60

NEU 2007



DIETER ZIMMERLING

## STÖRTEBEKER & CO

**Die Blütezeit der Seeräuber in Nord- und Ostsee**

Dieter Zimmerling beschreibt sachkundig und historisch genau die ereignisreiche Historie unter ihren wirtschaftlichen, politischen und sozialen Bedingungen - mit einem Hauch von echtem Abenteuer. Auch fast zwanzig Jahre nach der Erstveröffentlichung besticht Zimmerlings Werk durch die brillante Mischung aus spannender Erzählkunst und umfassendem Fachwissen.

338 Seiten, kartoniert, EUR 15,40

NEU 2007



ALEXANDRE EXQUEMELIN


## PIRATEN DER KARIBIK

**Ein Augenzeugenbericht aus der Anfangszeit**

Der Autor fuhr Mitte des 17. Jh für die französische West Indien Kompanie in die Karibik. Dort wurde er Pirat. Er lernte so bekannte Freibeuter wie z. B. Henry Morgan oder Bartholomew Portugues kennen. Im Buch beschreibt er ausführlich das Leben auf Tortuga und Haiti, die Landschaft und die Tierwelt, das Zusammenleben und die Lebensweise der Piraten.

200 Seiten, gebunden, 10 Abbildungen, EUR 10,30

NEU 2007



WOLFRAM ENGELHARD

## CAP HORNIERS

**Die letzten Seeleute von Kap Hoorn**

12 Männer erzählen aus ihrem Berufsleben. 12 der nur noch wenige hundert Mitglieder - Durchschnittsalter 87 Jahre - zählenden exklusivsten Seefahrervereinigung der Welt, der Cap Horniers. 12 wettererprobte Seebären, die noch mit großen Frachtseglern rund Kap Hoorn gefahren sind. Sie erzählen Geschichten aus 50 Jahren deutscher Seefahrt.

273 Seiten, gebunden, 70 s/w Fotos, EUR 9,30



RODERICH PTAK

## DIE MARITIME SEIDENSTRASSE

Als Portugiesen und Spanier in den Indischen Ozean und nach Fernost vordrangen, stellten sie fest, daß Araber, Inder und Chinesen schon seit Jahrhunderten auf den asiatischen Meeren verkehrten und über Schiffe verfügten, die ihren eigenen kaum nachstanden. Ptak beschreibt Winde und Meerengen, Häfen und Inseln, Seerouten und die Entwicklung der Seefahrt.

368 Seiten, gebunden, 46 Abbildungen, EUR 25,60

NEU 2007



KLAUS HYPENDAH

## SÜNDE AUF SEE

**Die erotische Geschichte der christlichen Seefahrt**

Im maritimen Schrifttum seit dem 13. Jh kamen Frauen schlichtweg nicht vor und selbst heute sind Frauen auf den sieben Meeren nicht gerade ein bevorzugtes Thema der christlichen Seefahrt. Hympendahl schreibt in seinem reich bebilderten Buch eine Art Kulturgeschichte der „Sünde auf See“ und beleuchtet damit eine bislang unbeachtet gebliebene Facette des maritimen Lebens.

176 Seiten, gebunden, 100 Abbildungen, EUR 20,50

NEU 2007



AXEL THORER

## DAS GEHEIMNIS AM 175. LÄNGENGRAD

Axel Thorer hat sich von England bis Tahiti auf die Suche gemacht und ist auf ein bislang unbekanntes Detail des obskuren Abenteurers gestoßen: Es war der deutsche Maat Heinrich Hildebrandt, der dem grausamen Kapitän Bligh die Stirn bot und so den Aufstand auslöste. Davon ausgehend rekonstruierte Thorer die Ereignisse der dramatischen Fahrt und entschlüsselt so einen Mythos der Meere.

296 Seiten, kartoniert, EUR 20,50

NEU 2007



ROSLYN JOLLY / FANNY STEVENSON

## KURS AUF DIE SÜDSEE

**Das Tagebuch der Mrs. Robert Louis Stevenson**

Fanny Stevenson war eine bemerkenswerte Frau: furchtlos und abenteuerlustig, pragmatisch, widersprüchlich und von einer unbändigen Energie. 1890 stachen sie auf einem Frachtschiff in See, in der Hoffnung, Linderung für den kranken Stevenson zu finden. Mit guter Beobachtungsgabe, Freude am Detail und auch viel Sarkasmus schildert Fanny Stevenson die Inselwelt des Südpazifiks.

256 Seiten, kartoniert, 28 s/w Abbildungen, EUR 11,40

NEU 2007

## Romane, Erzählungen



HORST-B. SCHUMACHER

## DER HURRIKAN

Ein Segelboot wird auf See von Hurrikan „Moira“ überrascht.

ARTHUR M. NEUFELDT

## TÖRN IN DEN TOD

Claudius findet sich in der Adria mitten in politischen Wirren und Mafiaintrigen wieder.

ARTHUR M. NEUFELDT

## MÖRDERISCHES MEER

Skipper Claudius' Schiff wird aufgebracht. Bald findet er heraus, dass die Mafia dahintersteckt.

CLAUS REISSIG

## BLAUES MEER UND DUNKLE SEELN

Während einer Regatta kentert ein Schiff und ein Crewmitglied stirbt, war es Sabotage?

MARK CHISNELL

## DURCH DIE HÖLLE UND ZURÜCK

Die Frau von Kapitän Hamnet wurde von Piraten verschleppt, dieser macht sich an die Verfolgung.

CLAUS REISSIG

## TOD IM KIELWASSER

Während einer Regatta stoßen Phil und seine Crew auf die Leiche eines ermordeten Mannes.

jeder Band: ca. 270 Seiten, EUR 12,40


NEU  
2007

ULI T. SWIDLER

**MALAKKA** Der Tod kommt in der Nacht

Jedes Jahr entführen Piraten Schiffe und töten unschuldige Seeleute. Kein Wunder, dass viele Schiffseigner die private Londoner Repo-Firma "Lost Ship Management" beauftragen, ihre entführten Schiffe mit Mitteln am Rande der Legalität zurückzuholen. Chef der Firma ist Berry Feiler, dessen Frau vor sechs Jahren auf einem Segeltörn von Piraten getötet wurde. Malakka ist auch die Geschichte von Berry. Er sucht Rache und droht dabei genauso zu verrohen wie die Piraten, die er jagt.

🌀 400 Seiten, kartoniert, Roman, EUR **12,40**



GERALD POHLER

**DIE TOTE AUS DEM SEE**

Während einer Segelübung wird in Podersdorf am Neusiedlersee eine weibliche Leiche entdeckt. Chefspektor Manfred Porsch von der Kriminalabteilung der Gendarmerie in Eisenstadt wird mit der Untersuchung des Mordfalles betraut. Da es sich bei der Toten um eine Studentin aus Russland handelt, ist auch der russische Sicherheitsdienst an der Aufklärung des Mordes besonders interessiert und kommandiert Anatol Grischkin ab um die österreichischen Behörden zu unterstützen.

🌀 100 Seiten, kartoniert, Roman, EUR **11,90**

NEU  
2007

ALEXANDRA KAUFMANN

**DIE ABRECHNUNG** Im Visier der Drogenmafia

Thiel, früher Politiker, dessen Familie am Drogenkonsum der Tochter zerbrach, beschließt, das mafiöse Rauschgiftkartell zu zerschlagen. Auf seiner AQUADRAT, einem ehemaligen Rennkatamaran, kreuzt er durchs Mittelmeer und sabotiert die Übergabestationen der Dealer. Unbeabsichtigt enttarnt er sich und den Kat, als er eine Journalistin aus dem Meer rettet, die ebenfalls von der Mafia verfolgt wird. Aus dem Jäger wird nun ein Gejagter, aus der Gerechten eine Mitkämpferin.

🌀 300 Seiten, kartoniert, Roman, EUR **12,40**



HANNS MARZINI

**HÜTET EUCH VORM OKTOPUS**

Dass Frauen an Bord Unglück bringen, will so ein alter Seebär wie Hanfrie eigentlich nicht glauben. Deswegen lässt er sich auf dem Weg zwischen Albanien und Korfu auch auf amouröse Abenteuer ein. Ohne es zu ahnen, stört er dabei die Geschäfte eines Gangsters. Dieser schmuggelt, vermittelt Nachschub in Freudenhäuser und verkauft manchmal auch den Tod. Der Roman ist eine kundige Beschreibung der ionischen Inseln und der Seglerwelt in diesem Revier.

🌀 504 Seiten, kartoniert, EUR **16,00**

NEU  
2007

JOHN GRIESEMER

**RAUSCH**

Der Ingenieur Chester Ludlow, hat sich mit Haut und Haaren der Idee verschrieben hat, das erste Telegraphenkabel durch den Atlantik zu verlegen. Chester ist unglücklich verheiratet mit Franny, die der gemeinsamen Tochter Betty nachtrauert, die einem epileptischen Anfall zum Opfer gefallen ist. Ludlow begibt sich mit einer illustren Theatertruppe auf Reisen, um Geld für das Projekt zu sammeln. Bald entflammt seine Liebe für Katerina, der Frau des Theaterdirektors.

🌀 685 Seiten, kartoniert, EUR **10,30**



HANNS MARZINI

**NIE WIEDER HUMMER****Ein maritimer Thriller**

Böse Buben sind hinter Hanfrie, dem Skipper der "Adriana" her. Der hat die vergangene Saison mehr schlecht als recht überstanden. Fortuna meint es auch nicht gut mit ihm, obwohl sie ihn eine halbe Million Schweizer Franken finden lässt. Es sind Blüten. Die Leichen aber, die im Kielwasser seines Schiffes am Rande der Kornten in der kroatischen Adria treiben, die sind echt.

🌀 246 Seiten, kartoniert, EUR **16,00**

NEU  
2008

STEFFI VON WOLFF

**AUFGETAKELT**

Frau ist verheiratet mit Mann, Mann wird vom Segelvirus infiziert, Frau hat keine rechte Lust dazu, macht aber um des lieben Friedens Willen mit. Kauft schließlich ein eigenes Boot, verliebt sich am Ende neu und nimmt während einer Regatta an ihrem Mann bittere Rache für die erlittene Schmach der letzten Jahre. Zwerchfellmuskelerkater beim Leser ist programmiert!

🌀 288 Seiten, kartoniert, Roman, EUR **10,30**

NEU  
2007

KARL HANS SCHÄFFNER

**TENERIFFAS BLUTIGE LAVA**

Clara und Heinz Lauberg gönnen sich eine berufliche Auszeit. Ihre kleine Yacht "Calima" liegt im Hafen von Santa Cruz auf Teneriffa. Als sie sich auf die Bitte eines Wiener Anwalts hin auf die Suche nach einer verschollenen Luxusyacht machen, geraten sie in einen gefährlichen Strudel aus modernem Seeräubertum, Entführung, Diebstahl und Mord. Als Heinz in die Hände der Kaperer fällt, hängt sein Leben tagelang an einem seidenen Faden.

🌀 450 Seiten, kartoniert, Roman, EUR **19,90**



KLAUS HYPPENDAHL

**WENN DAS MEER BRENNT**

Wer das Klima voraussagt, beherrscht die Welt. Und deshalb wird nichts wieder so, wie es war, nachdem der britische Wetterforscher Alexander Lewis auf der Südeiseinsel Nukufano eine Weltklimaformel für Drei-Jahres-Prognosen errechnet hat. Sehnsucht weckende Südsee, Segeln, Liebe und die große Politik.

🌀 288 Seiten, kartoniert, Roman, EUR **12,40**


NEU  
2007

ALEX CAPUS

**EINE FRAGE DER ZEIT**

Drei deutsche Werftarbeiter werden 1913 von Kaiser Wilhelm II. beauftragt, ein Dampfschiff in seine Einzelteile zu zerlegen und am Tanganikasee südlich des Kilimandscharo wieder zusammensetzen. Der Monarch will damit seine imperialen Ansprüche unterstreichen. Die drei Männer fahren nach Deutsch-Ostafrika mit der Aussicht auf guten Verdienst, geraten aber rasch in das gewalttätige Räderwerk des Kolonialismus, aus dem es kein Entrinnen gibt.

🌀 304 Seiten, gebunden, EUR **20,60**

NEU  
2007

BERNHARD KEGEL

**DER ROTE**

Kaikoura, Neuseeland: Ein gewaltiges Seebeben türmt Wellen auf, die den malerischen Touristenort binnen Minuten in Trümmer legen. Einer der wenigen, die danach geblieben sind, ist der deutsche Naturwissenschaftler Hermann Pauli, ein Experte für Kalmare. Er stellt fest, dass das Seebeben auch etwas zutage gefördert hat: eine Anomalie, die Hermann Pauli unentrinnbar fasziniert, während sie die Welt um ihn herum in höchste Alarmbereitschaft setzt.

🌀 544 Seiten, gebunden, EUR **23,60**



IGNACIO ALDECOA

**GRAN SOL**

Ignacio Aldecoa erzählt die Fahrt von dreizehn kantabrischen Fischern zu der Fischbank Gran Sol westlich von Irland. Die Männer mit ihren unterschiedlichen Temperamenten bilden eine Schicksalsgemeinschaft in einer Welt von salziger Nässe und klammer Scheußlichkeit: Sie zweifeln, streiten, trinken und träumen, schufteten bis zum Umfallen, hadern mit dem Verlust ihrer Heimat und der Sehnsucht nach ihren Frauen. Sie sind allein mit sich auf dem Meer, das ihnen Ort ewiger Bewahrung ist.

🌀 240 Seiten, gebunden, Roman, EUR **23,60**

NEU  
2007

BERNHARD KAY

**DER NAVIGATOR**

Als Magellan im Oktober 1516 König Manuel in Lissabon um das Kommando auf einer der königlichen Karavellen bittet, lehnt der Regent dieses Ansinnen schroff ab. Erst beim spanischen König Karl I. findet er Gehör: Nicht südöstlich über den Indischen Ozean, sondern südwestlich über den Atlantik will er die sagenhaften Gewürzinseln der Molukken erreichen. 1519 nimmt die größte Seereise der Geschichte ihren Anfang.

🌀 720 Seiten, kartoniert, Roman, EUR **9,20**



ARTURO PEREZ-REVERTE

**DIE SEEKARTE**

Als Manuel Coy, Seeoffizier außer Diensten, bei der Auktion um eine alte Seekarte die Bekanntheit der schönen Tänger Soto macht, ist dies der Beginn einer tragischen Liebe - und der Suche nach dem Wrack eines alten Schiffes mit einer wertvollen Ladung, das unter mysteriösen Umständen 1767 vor der spanischen Küste versank. Die Geschichte einer großen Sehnsucht - nach der Liebe, dem Abenteuer und der Weite des Meeres.

🌀 650 Seiten, Roman, gebunden, EUR **10,30**



JOSEPH CONRAD

## ERZÄHLUNGEN I

**Der Nigger von der "Narcissus" - Jugend - Herz der Finsternis**

In seinen meisterlichen Erzählungen spürt Joseph Conrad den großen Themen des Menschseins nach: Bewährung und Versagen sowie Behauptung und Verlust der Menschlichkeit unter extremen Bedingungen.

## ERZÄHLUNGEN II

**Das Ende vom Lied - Der geheime Teilhaber - Die Schattenlinie**

📖 je 416 Seiten, gebunden, je EUR **17,40**




JOSEPH CONRAD

## ERZÄHLUNGEN III Taifun • Almayers Wahn

In der Erzählung "Taifun" gerät das Schiff Nan-Shan, das von Kapitän McWhirr geführt wird, im indonesischen Meer in einen gewaltigen Sturm. Die Geschichte schildert den Aufruhr der entfesselten Naturgewalten und die Bewährung menschlicher Charaktere. "Almayers Wahn" ist die Geschichte eines Europäers, der sich an einer fernöstlichen Flussmündung als Händler niederlässt und daran verzweifelt, sich in einer ihm fremd gebliebenen Welt zu behaupten.

📖 364 Seiten, gebunden, EUR **17,40**

NEU 2007



ALMUTH HEUNER

## MORD IN DER KOMBÜSE

**12 Kriminalgeschichten; 12 Einbildgeschichten; 19 Fischmenüs**

Zwielichtige Matrosen, Mörder in der Kojen nebenan, finstere Smutjes. Da tritt der eine oder die andere schon mal beim Verzehr eines Fischgerichts die letzte Reise an ... Dreizehn Autoren aus aller Welt verwandeln in ihren Originalkrimis die unschuldigsten Schiffsreisen in tödliche Ausflüge.

📖 **Buch:** 280 Seiten, gebunden, EUR **22,70**

📖 **Hörbuch:** Audio-CD, EUR **14,95**



EVA TENZER

## EINFACH SCHWEBEN

**Wie das Meer den Menschen glücklich macht**

Dieses Buch lädt Sie ein, die sieben Glücks-Geheimnisse des Meeres zu entdecken, zu verstehen und für sich zu nutzen. Es rettet Sie dabei über Zeiten ohne Strand und Wellen hinweg. Und es hilft Ihnen, den nächsten Aufenthalt am Meer noch intensiver wahrzunehmen: Wenn Sie dieses Buch gelesen haben, werden die nächsten zwei Wochen am Meer zu gefühlten vier.

📖 280 Seiten, gebunden, EUR **20,50**

NEU 2007



MIRKO BONNÉ

## DER EISKALTE HIMMEL

Die Shackleton-Expedition, wie sie noch nie erzählt wurde! Der 17-jährige Merce schleicht sich als blinder Passagier auf die "Endurance", das Schiff von Sir Ernest Shackleton. Versteckt zwischen Ölzeug und Gummistiefeln nimmt er Kurs auf den Südpol. Doch der Traum vom großen Abenteuer wird für Merce und die 27 Expeditionsteilnehmer zu einer entbehrungsreichen Odyssee durch die Weiten des Südpolarmeers, vorwärtsgetrieben von Kälte und Hunger.

📖 432 Seiten, kartoniert, EUR **10,30**

NEU 2007



KLAUS RIFBJERG

## NANSEN UND JOHANSEN

**Ein Winterabenteuer**

Die Expedition des Polarforschers Fritof Jansen verließ Christiania im Juni 1893. Am 20. September war die "Fram" fest vom Packeis eingeschlossen. Er beschloss, einen Versuch zum Pol zu machen, und nahm einen der stärksten und kräftigsten Männer mit sich, Hjalmar Johansen. Ihr Versuch war erfolglos. Sie hatten den Pol nicht erreicht, aber sie waren näher herangekommen als irgendwer jemals zuvor.

📖 170 Seiten, kartoniert, EUR **15,40**



CHRISTOPH RANSMAYR

## DIE SCHRECKEN DES EISES UND DER FINSTERNIS

Im Zentrum dieses vielschichtigen Abenteuerromans steht das Schicksal der österreichisch-ungarischen Nordpolexpedition, der „Payer-Weyprecht-Expedition“ von 1872. Parallel zum Drama dieser historischen Unternehmung erzählt Ransmayr die Geschichte eines jungen Italieners der hundert Jahre später zum besessenen Sammler aller hinterlassenen Zeugnisse und Dokumente dieser Expedition wird.

📖 **Buch:** 280 Seiten, gebunden, EUR **9,30**

📖 **Hörbuch:** 6 Audio-CDs, EUR **14,95**

NEU 2007



JOACHIM RINGELNATZ

## ES RAUSCHT WIE FREIHEIT. ES RIECHT WIE WELT ...

**Vom Seemann Kuttel Daddeldu • Seegedichte**

**Aus meinem Schiffstagebuche**

Ringelnatz wurde vor allem durch seine tragikomische und kabarettistische Lyrik bekannt. Seiner Liebe zur Seefahrt und eigenen Erfahrungen als Seemann sind zahlreiche Gedichte zu verdanken.

📖 176 Seiten, gebunden, EUR **17,40**

NEU 2007



JACK LONDON

## GESCHICHTEN AUF SEE

In diesem Band sind die schönsten Seefahrtsgeschichten Jack Londons versammelt - vom frühen Aufsatz des erst 17-Jährigen „Ein Taifun vor der japanischen Küste“ über „Feuer auf See“ die äußerst gelungene Verarbeitung eigener Erfahrungen auf einem Windjammer bis zum liebevollen Bekenntnis zum Segeln in „Vom Fahren mit kleinen Booten“.

📖 224 Seiten, Erzählungen, gebunden, EUR **17,40**



JOACHIM RINGELNATZ

## MATROSEN

**Erinnerungen: handelt von Wasser und blauem Tuch**

Dieses Buch handelt vom Leben an Bord, von Matrosenliebe und Seemannstreue, von wein- und schnapseligen Erinnerungen an abenteuerliche Landgänge beim Heimaturlaub, die in kleinen Katastrophen enden. Dazugestellt hat Joachim Ringelnatz einige Balladen vom unvergleichlichen Seemann Kuttel Daddeldu, vom Saufen und Raufen sowie einem „grell geschminkten Mädchen, das nach Himbeeren roch“.

📖 220 Seiten, gebunden, 10 Fotos, 10 Zeichnungen, EUR **17,40**



LORENZ SCHRÖTER

## DAS KLEINE KIELSCHWEIN

**Ein Handbuch allererster Kajüte**

Wie viel Schaum schwimmt auf dem Meer? Wer ist Weltmeister im Bau von Buddelschiffen? Warum steht an der B13 bei Gunzenhausen ein Leuchtturm? Das kleine Kielschwein weiß die Antwort. Ein Handbuch allererster Kajüte rund ums Meer - zum Lernen, Lachen, Wandern und Weitererzählen. Im Stile von "Schotts Sammelsurium" erfahren Sie hier allerlei Wissens- und Unwissenswertes.

📖 176 Seiten, gebunden, EUR **13,20**

NEU 2007



LORENZ SCHRÖTER


## DAS KULINARISCHE KIELSCHWEIN

**Ein Handbuch allererster Kajüte**

Wer ist Käpt'n Iglo? Wo gibt es Whiskey-Straßen? Was ist das Fest der Nasen? Wie öffnet man Austern? Wer hat den Matjes erfunden? Wie backt man mit Ahoj-Brause? Welches Meersalz schmeckt am besten? Wo stehen Barhocker aus Walvorhaut? Welcher Rum ist ungegenießbar? Wie wurde der Hering zum Bismarck? Was ist die schönste Fischvergiftung? Das kulinarische Kielschwein weiß die Antwort.

📖 160 Seiten, gebunden, EUR **13,30**

NEU 2007



BIRGIT PELZER-REITH

## SEX & LACHS & KABELJAU

**Das Buch vom Fisch**

Schon immer waren Menschen von Fischen fasziniert. Ein Barrakuda kann auf 150 km/h beschleunigen, Lippfische tuten wie ein Nebelhorn und Anglerfischpärchen sind unzertrennlich: Zur Paarung beißt sich das Männchen im Weibchen fest - um dann mit ihm zusammenzuwachsen. Noch nie wurde so umfassend und facettenreich über den Fisch und seine Bedeutung berichtet wie in diesem Buch.

📖 300 Seiten, kartoniert, EUR **10,30**

NEU 2007



BIRGIT PELZER-REITH

## VENUS, SCHILDPATT, KNALLGARNELE (alles außer Fisch)

Jedes Jahr werden 13.000 bisher unbekannte Meeresbewohner entdeckt - nur 100 davon sind Fische. Wenn die Knallgarnele ihre Scheren schließt, führt sie damit nicht nur die schnellste Bewegung aus, die es im Tierreich gibt: indem sie ihre Scheren in weniger als 0,8 Sekunden zusammenschneppelt, verursacht sie einen Knall, dessen Lautstärke der eines startenden Düsenjägers entspricht.

📖 304 Seiten, kartoniert, EUR **20,50**


NEU 2008



KIRSTEN ACHENBACH / ALBERT GERDES  
**WIE VIEL WASSER HAT DAS MEER?**  
 Da staunen Landratten, und selbst Seebären können noch das eine oder andere dazulernen: Was immer Sie über das Meer wissen wollen, steht in diesem Buch. Die MARUM-Fachleute Kirsten Achenbach und Albert Gerdes haben mit maritimer Leidenschaft die besten und unterhaltsamsten Antworten auf Fragen zum unerschöpflichen Thema Wasser und Meer zusammengetragen.

🌀 208 Seiten, kartoniert, EUR 8,20

NEU 2007



PETER BRENDT  
**SUBDOWN**  
 Als die USS Kentucky, ein umgebautes ballistisches U-Boot, von einer geheimen Mission nicht mehr zurückkehrt, ist wieder einmal Captain Robert DiAngelo gefragt. Die Zeit drängt, da auch die Chinesen offenbar bereits die Suche aufgenommen haben. An Bord der Guam, die über neueste Tiefseerettungsboote verfügt, sieht DiAngelo nur eine Möglichkeit: ohne auf eine Genehmigung zu warten, dringt er mit einem DSRV in die chinesischen Gewässer ein.

🌀 384 Seiten, kartoniert, EUR 9,20


NEU 2007



ERIK MAASCH  
**DAS U-BOOT-TRIBUNAL**  
 Mai 1945: Fregattenkapitän Arne Thomsen, der legendäre Kommandant von U 115, wird in den letzten Kriegstagen bei einem Tieffliegerangriff verletzt und landet im Lazarett. Nach der deutschen Kapitulation wird er zum Kriegsgefangenen der Engländer und als U-Boot-Ass besonders "durchleuchtet". Als ihm der Prozess gemacht wird, taucht unerwartet ein britischer Zeuge auf, der dem tatsächlichen Geschehen auf See eine für die Ankläger überraschende Wendung gibt.

🌀 240 Seiten, kartoniert, EUR 8,20


NEU 2007



PETER BRENDT  
**DEEP HUNTERS**  
 2007: Als die Bizon, eines der modernsten russischen Atom-U-Boote heimlich die Straße von Gibraltar passiert, schrillen die Alarmglocken bei den Amerikanern. Dass nach dem Tode Arafats zwei Milliarden US-Dollar vermisst werden, ist bekannt. Bahnt sich da ein Deal unvorstellbaren Ausmaßes mit den Terroristen an? Gefragt als Spezialist für derartige Fälle ist wieder einmal Captain Robert DiAngelo, der ausgebuffteste amerikanische U-Boot-Analytiker.

🌀 384 Seiten, kartoniert, EUR 9,20

NEU 2008



CLIVE CUSSLER / PAUL KEMPRECOS  
**PACKERIS**  
 Umweltschützer wollen einen begrenzten "Polsprung" auslösen, um die Menschheit zum Umdenken zu bewegen. Durch einen Test werden bereits katastrophale Ereignisse ausgelöst - ein Frachtschiff verschwindet spurlos, eine Herde Killerwale rastet aus, Menschen und Tiere verlieren jede Orientierung - nur die Paläontologin Karla Janos weiss wie die Kettenreaktion wieder zu stoppen ist. In höchster Not sollen Kurt Austin und seine NUMA die Welt vor der Auslöschung bewahren.

🌀 512 Seiten, kartoniert, EUR 9,20


NEU 2007



C. H. GUENTER  
**U 136 AUF TÖDLICHER JAGD**  
 Die vierte Feindfahrt von U 136 verlief höllisch und es war ein Wunder, dass Kapitän Lützow das schwerbeschädigte Boot heil nach Hause brachte. Was er nicht ahnte war, dass er es in Friedenszeiten erneut mit seinem Erzfeind Brandenburg zu tun bekommen würde. Der hat den Frachter Pacific Sun gekapert, mit einer H-Bombe zu Testzwecken an Bord. Mit einem reaktivierten 7-C-Atlantik-Kampfboot und seiner alten Stammesbesatzung beginnt Lützow die Jagd auf den Verbrecher.

🌀 272 Seiten, kartoniert, EUR 8,20

NEU 2008



JAN NEEDLE  
**AUF SEE UNTER WÖLFEN**  
 William Bentley vor Port Royal  
 Verzweifelt sieht Richard Kaye, völlig korrupt, aber Captain der Royal Navy auf der gestrandeten Biter, mit dem Schiff auch seine Träume vom Reichtum in den Wellen vor Jamaika versinken. Doch das Glück verlässt den Teufel nicht, und als sein Leutnant William Bentley in einer Bucht eine französische Brigg ausmacht, scheint einer Rückkehr in die schmierige Geschäftswelt nichts mehr im Wege zu stehen.

🌀 368 Seiten, kartoniert, EUR 9,20

NEU 2008



PAUL QUINCY  
**SCHWARZE FLAGGE ROTE SEGEL**  
 1775: Auf dem europäischen Kontinent herrscht Frieden, doch England muss sich mit den aufmüpfigen Kolonisten in Amerika herumschlagen. Und an höchster britischer Stelle vor Ort scheint es einen Verräter zu geben. London entschließt sich deshalb, die von den Yankees erbeutete Kriegslup Shark dem Kommando eines kleinen Leutnants namens William Turnhull anzuvertrauen. Sein Auftrag, den Maulwurf aufzuspüren zu machen, entpuppt sich als höllische Mission.

🌀 240 Seiten, kartoniert, EUR 8,20

NEU 2007



RICHARD WOODMAN  
**WILLIAM KITE** Mit der Spiffire gegen die Rebellen  
 William Kites Träume, es als Schiffherr im Handelsgeschäft mit der amerikanischen Ostküste zu bescheidenem Wohlstand zu bringen, finden ein abruptes Ende. Tyrell, sein Partner vor Ort, wird ein Opfer der Gewaltexzesse in Newport, und die Aufständischen bemächtigen sich ihres Kauffahrers Wentworth. Kite schwört Rache und bricht mit seinem Schoner Spiffire von Liverpool aus auf, um Rebellenführer Rathburne die Wentworth wieder abzuholen.

🌀 320 Seiten, kartoniert, EUR 9,20

NEU 2007

Humor



GIDEON DEFOE  
**PIRATEN Ein Affentheater auf hoher See**  
 1837. Die Ära der Freibeuterei nähert sich dem Ende und die Piraten langweilen sich. Spontan kapern sie das Schiff eines gewissen Charles Darwin. Gemeinsam mit ihm geraten sie in ein Abenteuer, bei dem die Funken vor Säbelrasseln, britischem Humor und exzessivem Grog-Genuss nur so sprühen. Eine sagenhaft witzige Piratensatire für alle Fans von Douglas Adams und Monty Python.



**PIRATEN Auf der Jagd nach dem Weißen Wal**  
 Die unglaublichen Piraten stechen wieder in See! Nach ihrem ersten furiosen Auftritt hat sich der Piratenkapitän ein neues Schiff geleistet - leider, ohne sich großartig um die Finanzierung zu kümmern. Auf der Flucht vor ihren gadenlosen Gläubigern führt es die unerschrockene Crew nicht nur nach Las Vegas und ins Reich der Killermoskitos, sie treffen auch auf einen gewissen Ahab, der den mysteriösen weißen Wal jagt.

🌀 je 176 Seiten, gebunden, EUR 10,30

NEU 2007



MARK ENDERS  
**DIE TRAUMCREW**  
 Eine turbulente Segelreise durch die Karibik  
 Der Traum vom Segelurlaub in der Karibik platzt schon bei der Ankunft auf der Werft in Venezuela. Wie ein "Skipper wider Willen" es mit seiner geschrappten Mannschaft doch noch fertig bringt, das Schiff trotz Crewquerelen, Piratenangriffen und schweren Wetters heil nach Panama zu bringen, schildert der Autor mit viel Verständnis für menschliche Schwächen und einer gehörigen Portion Humor.

🌀 184 Seiten, gebunden, Illustrationen, EUR 13,30

NEU 2007



MARLIES GRABAU  
**SEGELN IST WAS WUNDERBARES!**  
 Seefrauengarn und andere Lügengeschichten  
 Geht es um den weißen Sport, berichtet natürlich jeder Beobachter stets und immer die Wahrheit, egal ob brennende Schiffe, die scheußliche Ostsee oder ein auf dem Kopf stehendes U-Boot in den Mittelpunkt der Storys geraten. Da machen auch die 50 detaillierten Geständnisse der Kapitänin von der schnittigen Fahrtreyacht AVANTI keine Ausnahme,


🌀 130 Seiten, gebunden, 11 Illustrationen, EUR 13,30

NEU 2007



HERBERT FRICKE  
**GESPRÄCHE AN DER RELING**  
 Auf allen Schiffen dieser Welt ist die Reling der beliebteste Treff für einen Gedankenaustausch. Auf seinen Seereisen an Bord verschiedener Schiffe hat sich der Autor mit den unterschiedlichsten Menschen unterhalten: Mit Passagieren und Seeleuten, mit Kapitänen, Klugscheißern und Kapitalisten, mit Weisen oder Besserwissern, mit Frauen, Männern, Verstehern und Verständnislosen. Herausgekommen ist ein sehr amüsantes Kaleidoskop besonderer Begegnungen.

🌀 136 Seiten, gebunden, EUR 13,30



**ELZIE CRISLER SEGAR**  
**POPEYE**  
 Der echte Popeye, der zwischen 1929 und 1938 seinen Auftritt hatte, war nichts für Kinder. Er war einer der bedeutendsten Beiträge zur Literatur des 20. Jahrhunderts. In der vorliegenden Ausgabe sind auf fast 500 Seiten die großen Seeabenteuer des liebenswerten Originals versammelt: in kongenialer Übersetzung, die dem grantigen Seebären erstmals eine eigene Sprache verleiht: "Lot mi an Land, ich pesorch mir wohl pesser 'n Schiff."

464 Seiten, gebunden, illustriert, EUR **30,80**



**CARL BARKS / FRANK SCHÄTZING**  
**DIE TOLLKÜHNEN ABENTEUER DER DUCKS AUF HOHER SEE**  
 Frank Schätzing ist mit den Ducks aufgewachsen. Wie Millionen Fans hat ihn die glückhafte Synthese der zeichnerischen Genialität Carl Barks' mit dem pfliffigen Sprachwitz der Übersetzerin Dr. Erika Fuchs bis in die Schwanzfedern geprägt. Jede der 25 Geschichten wird von ihm kommentiert, wobei auch Tabuthemen wie der seelische Bankrott Dagobert Ducks nicht ausgeklammert bleiben.

496 Seiten, gb., Farbig illustriert, inkl. Audio CD, EUR **41,10**



**JOHANNES ZUCKER**  
**KÄPT'N SCHÜTTINVULL UND SEIN LUGBUCH**  
 Heitere Erlebnisse mit dem Boot von der Donau bis zur Adria. Eine nicht so ernste Geschichte eines Segelanfängers. Dies ist kein Roman. Die erzählten Geschichten und Orte sind tatsächlich erlebte. Anfallen hat's beim Schlauchbootfahren auf der Isar und Donau, über Motorbootfahren auf der Donau bis hin zum ersten richtigen Chartertörn in den Gewässern der Adria.

210 Seiten, kartoniert, EUR **13,20**



**KARL LUDWIG GALLWITZ**  
**SEEBÄREN SIND AUCH NUR MENSCHEN**  
**Heitere Anmerkungen zu einer ernsten Leidenschaft**  
 Karl Ludwig Gallwitz präsentiert hier eine Sammlung von Karikaturen, Gedichten und Limericks, die Charakter und Existenz der segelnden Welt teils deftig-ironisch bloßlegen, teils verständnisvoll augenzwinkernd aufs Korn nehmen. Von alten Seemannsmythen über die Tücken der Freizeitsegelei bis hin zur noblen Kreuzfahrtgesellschaft zieht er alle Register.

160 Seiten, gebunden, 90 sw-Zeichnungen, EUR **13,30**



**MICHAEL GREEN**  
**RUDER HART RECHTS! Kluge Ratschläge für Fahrtensegler**  
 Diese heitere, illustrierte Segelanweisung gibt dem Fahrtensegler allerlei "kluge" Tipps zur Vermeidung von Gefahren an Land und auf dem Wasser - angefangen beim Bootkauf bis zum Leben an Bord. Warum es etwa ratsam ist, das Barometer und die Kajütuhr nicht zu dicht nebeneinander zu hängen, um so den Anzug eines nie da gewesenen Tiefs zu verhindern.

172 Seiten, gebunden, Zeichnungen, EUR **13,30**



**HEINZ-JÜRGEN HÜFFER**  
**SKIPPER SIND DIE WAHREN HELDEN Überlebensbericht eines Anfängers**  
 Schein oder nicht Schein, das ist nur die erste von vielen quälenden Fragen, mit denen zwei Landratten ohne jedes nautische Wissen und einschlägige Erfahrung kämpfen, nachdem sie sich für ihren ersten Urlaub auf einem Motorboot entschlossen haben. Ein verletztes Ego, Tage der Wahrheit und die Angst vor der eigenen Courage begleiten das Paar auf dem direkten Kurs zur Prüfung.

140 Seiten, gebunden, EUR **13,30**



**MIKE PEYTON**  
**GLÜCKLICHE ZEITEN? Ein Leben auf See**  
 Mike Peyton liefert mit diesem Buch in seiner gewohnt satirischen und auch selbstkritischen Art die Autobiografie eines vom Schicksal nicht immer gut behandelten, aber trotzdem humorvoll und optimistisch gebliebenen Menschen, eines engagierten Seglers und begnadeten, mit dem „Blick auf den Punkt“ ausgestatteten Künstlers. Als „Highlight“ werden 66 seiner von ihm selbst ausgewählten besten Cartoons zum Thema „Segeln“ präsentiert.

128 Seiten, gebunden, 66 Illustrationen, EUR **13,30**



**MARK ENDERS**  
**WER HAT ANGST VORM HURRIKAN?**  
**Eine ungewöhnliche Atlantiküberquerung**  
 Eigentlich ist dieser Törn gar nichts so Besonderes: Der Autor segelt mit einem Freund auf dessen Yacht von Südfrankreich in die Karibik. Es gibt nur einen Haken: Die Atlantiküberquerung und der Aufenthalt in der Karibik fallen in den Sommer, in die berühmte „Hurrikan-Zeit“. Die Beobachtungsgabe des Autors gepaart mit seiner ausgefeilten Sprache machen diese Story zu einem reinen Lesevergnügen.

192 Seiten, gebunden, EUR **13,30**



**FRITZ GSCHNAIT**  
**ICH GLAUB' MEIN KIELSCHWEIN PFEIFT Heitere Tipps für den Segeltörn**  
 Ob Chartercrew, ob Fahrtencrew – wo gäbe es sie nicht, die kleinen menschlichen Unzulänglichkeiten? Da ist der unwirsche Skipper, da sind die Besserwisser, die ewigen Meckerer, die Übervorsichtigen und jene, die mit Geschick verstehen, sich vor allen lästigen Arbeiten zu drücken. Augenzwinkernd wird hier jedem der Spiegel vorgehalten.

120 Seiten, gebunden, EUR **13,30**



**DELIUS KLASING**  
**NOCH MEHR SEGLERBEICHTEN**  
**Neue Geständnisse aus der Yacht-Szene**  
 Nach dem Erfolg des kleinen Bandes „Seglerbeichten“ wird weitergebeichtet. Hier ist ein neuer Seesack voll Schilderungen seglerischen Missgeschicks: So vielfältig wie die unterschiedlichen Bootsarten, Seglertypen und Segelreviere sind auch die Dummheiten und Pannen, die eingestanden werden.

136 Seiten, gebunden, 46 s/w Zeichnungen, EUR **13,30**




**DELIUS KLASING**  
**SEGLERBEICHTEN Yachties erleichtern ihr Gewissen**  
 Über die Jahre ist alles vorgekommen: Havarien, Strandungen, Meuterei, unfreiwillig ausgelöste Rettungsinseln, abgestürzte Außenborder, zweifelhafte Richtfeuer, als Turnierlanzen missbrauchte Bugspriete - haarsträubende, peinliche und belustigende Missgeschicke. Und in solchen Situationen ist trockener Humor manchmal genauso wertvoll wie ein Hochseeschiffer-Patent.

144 Seiten, gebunden, 45 Illustrationen, EUR **13,30**



**PETRA ZINGRAFF**  
**DER SEGLER UND ICH**  
**Beobachtungen einer Bordfrau**  
 Er hat breite Schultern und ist Segler. Sie ist 9,15 m lang, 3,20 m breit und heißt ARIELLA. Als Petra die beiden kennen lernt, weiß sie nicht viel vom Segeln: Angeblich findet es im Freien statt, manchmal sogar außerhalb des Hafens, feucht und windig soll es dabei zugehen. Von der Autorin der beliebten YACHT online-Kolumne „Beobachtungen einer Bordfrau“, ein Geschenk für jeden Segelfan.

144 Seiten, gebunden, 17 Illustrationen, EUR **13,30**



**MIKE PEYTON**  
**BEST OF MIKE PEYTON**  
 Der Engländer Mike Peyton avancierte im Laufe der Jahre zum international bekanntesten Zeichner maritimer Cartoons. Sie wurden in nahezu allen großen Bootsport-Magazinen Europas veröffentlicht. Aus tausenden seiner Cartoons wurden 130 Motive für diesen neuen Sammelband ausgewählt. Er wird die treue Fan-Gemeinde, die Peyton seit Jahrzehnten in allen deutschsprachigen Ländern hat, begeistern.

224 Seiten, gebunden, EUR **12,40**



**FUNCKE / BEARD / SARTIN**  
**SEGELN Ein fröhliches Wörterbuch für Landratten, Seebären und Badewannen-Kapitäne**  
 Das offizielle Wörterbuch, das auf See gebräuchliche Begriffe für Landratten verständlich erklärt. Z.B. Abrissheck: Aus der Autoindustrie entlehnter Ausdruck für eine Heckform, die entsteht, wenn mit zwei festgemachten Leinen unter starker Maschine abgelegt wird.

gebunden, EUR **10,20**